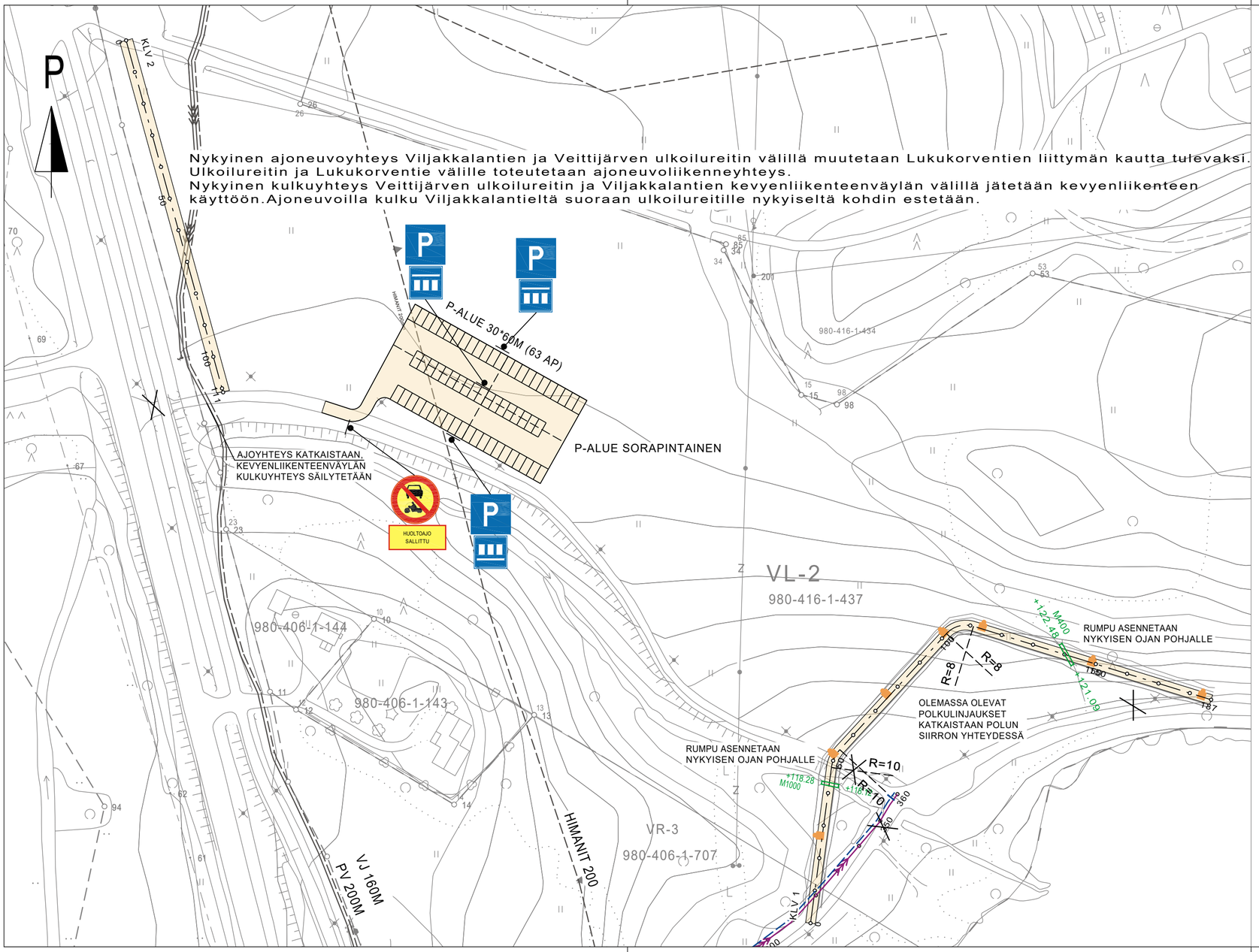

Korkeusjärjestelmä N 2000	Koordinaattijärjestelmä EUREF FIN GK24
K.osa / kylä Kirkonseutu	Viranomaisen arkistointimerkintöjä varten
Rakennustoimenpide	Piirustuslaji
Rakennuskohteen nimi VEITTIJÄRVEN VANHAN P-ALUEEN KUNNOSTUS JA PUISTOKÄYTÄVÄN SIIRTO	Piirustuksen sisältö ASEMAPIIRROS Mittakaava 1:1000
YLÖJÄRVEN KAUPUNKI KUNNALLISTEKNINEN SUUNNITTELU	Piirt. T. Koivumäki Pvm 10.11.2020 Suunn. Mirko Harjula Tark. Hyv. Työ nro 2020-22 Piir. nro 1.4

KUIVATUS

vas.

oik.

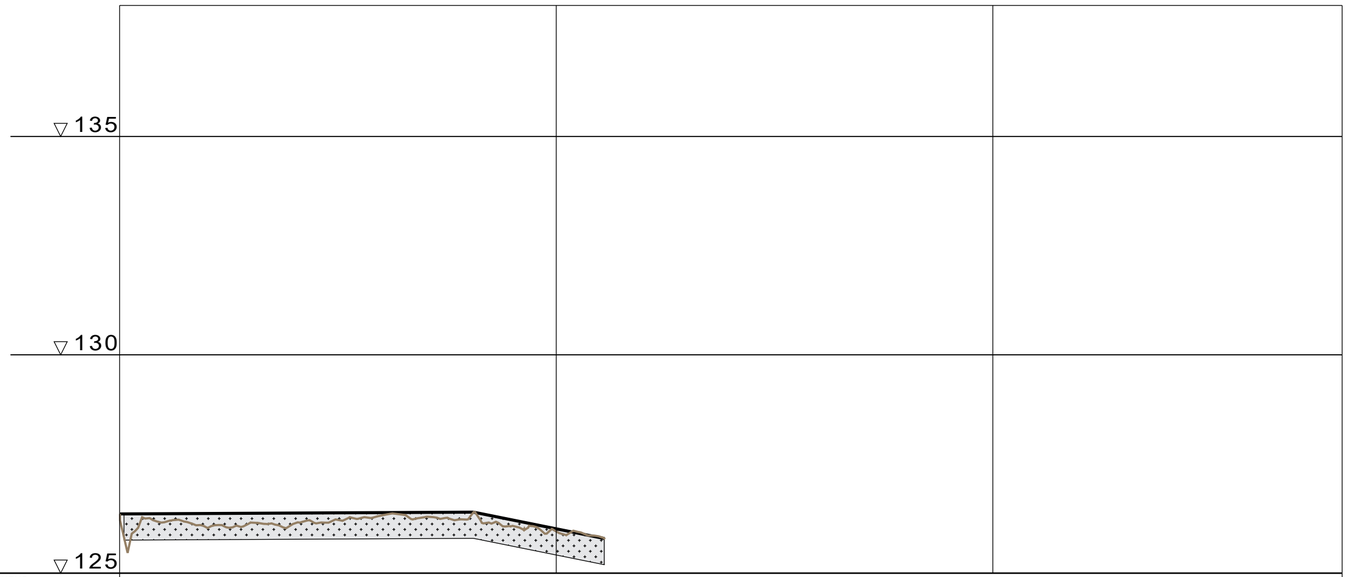

VESIJOHTO	LAEN KORKEUS PUTKEN MITAT, LAATU	
	PAALU	
HULEVESIVIEMÄRI	SISÄPOHJAN KORKEUS PUTKEN MITAT, LAATU	
	PAALU KAIVOVÄLI, KALTEVUUS	
JÄTEVESIVIEMÄRI	SISÄPOHJAN KORKEUS PUTKEN MITAT, LAATU	
	PAALU KAIVOVÄLI, KALTEVUUS	
PUTKIEN PERUSTAMISTAPA		
PÄÄLLYSRAKENNE		
MATKA		0.09 / 80.97 / 81.06 / 29.98 / 111.04
KALTEVUUS / PYÖRISTYSSÄDE		0.0005 / -0.0201
TASAUSVIIVAN KORKEUS		126.36 / 126.37 / 126.37 / 126.38 / 126.38 / 126.39 / 126.39 / 126.40 / 126.22 / 126.02 / 125.81
MAANPINNAN KORKEUS		126.25 / 126.16 / 126.04 / 126.16 / 126.14 / 126.22 / 126.32 / 126.28 / 126.26 / 126.08 / 125.95 / 125.83
PAALUTUS		0 / 50 / 100 / 150 / 11.23
KAAREVUUS		Sr
AJORADAN SIVUKALTEVUUS		

KLV 2
TYYPPIPOIKKILEIKKAUS
1:100



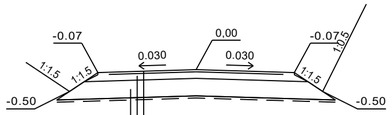

PÄÄLLYSTE	KiTu	5 cm	107 MN/m2
KANTAVAKERROS	KaM 0-16	15 cm	100 MN/m2
JAKAVAKERROS	KaM 0-32	40 cm	61 MN/m2
SUODATINKANGAS N 3			
YHTEENSÄ		60 cm	20 MN/m2

KiTu 280 MN/m2
KaM 280 MN/m2
E 20 MN/m2

Korkeusjärjestelmä N 2000	Koordinaattijärjestelmä EUREF FIN GK24
K.osa / kylä Kirkonseutu	Viranomaisen arkistointimerkintöjä varten
Rakennustoimenpide	Piirustuslaji
Rakennuskohteen nimi VEITTIJÄRVEN VANHAN P-ALUEEN KUNNOSTUS. PUISTOKÄYTÄVÄN SIIRTO	Piirustuksen sisältö: PITUUSLEIKKAUS Mittakaava: 1:1000/1:100
YLÖJÄRVEN KAUPUNKI KUNNALLISTEKNINEN SUUNNITTELU	Piirt. T. Koivumäki Pvm 10.11.2020 Suunn. Mirko Harjula Tark. Hyv. Työ nro 2020-22 Piir. nro 3.4