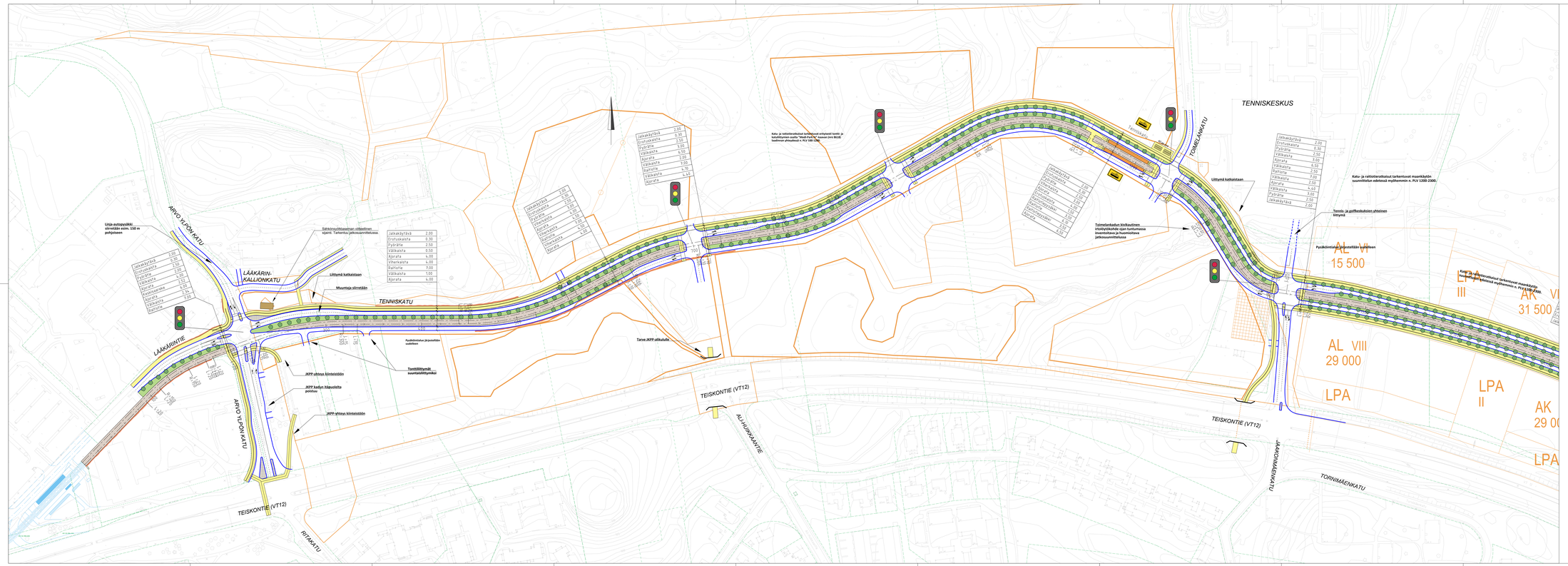

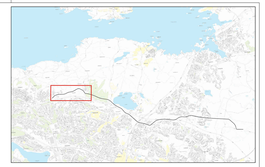

PIIRUSTUSMERKINNÄT

- RAITIOTIE (KAKSIRAITEINEN RATA)
- NURMIRATA
- SEPELIRATA
- RAITIOTIE, ASF.
- RAITIOTIE, KIVEYS
- SEKALIIKENNEKAISTA/ -KATU
- AJORATA, ASF.
- RAITIOTIEPYSÄKKI
- LINJA-AUTOPYSÄKKI
- LINJA-AUTOPYSÄKKI (YÖ- JA HÄIRIÖLIIKENNE)
- NURMI TAI MUU VIHERALUE
- KIVEYSALUE
- JALKAKÄYTÄVÄ / PYÖRÄTIE / YHDISTETTY PYÖRÄTIE JA JALKAKÄYTÄVÄ
- RAITIOTIEPYSÄKIN ODOTUSTILA
- BUSSIPYSÄKIN ODOTUSTILA
- ISTUTETTAVA PUU (VIITTEELLINEN SIJAINTI)
- POLKUPYÖRÄPYSÄKÖINTI
- LIITYNTÄPYSÄKÖINTI
- AJORADAN REUNA (YLEENSÄ REUNAKIVI)
- TARKISTETTAVA KATUALUEEN RAJA
- KIINTEISTÖN RAJA
- MUUT SUUNNITELMAT (RAITIOTIEN 1. VAIHEEN SUUNNITELMA)
- MEDIPARK IV JA RUOTULAN ALUEEN MAANKÄYTÖN LUONNOKSET

Kangasala
Pirkkala
TAMPERE
YLÖJÄRVI
RAMBOLL
WSP

Hankkeen nimi: TAMPEREEN RAITIOTIEN SEUDULLINEN YLEISSUUNNITELMA

Piirustuksen sisältö: ASEMAPIIRUSTUS

PLV 0 - 1600

Päivä	Laatija	Hyv.	Nro
12.2.2021	Sohu Suolahti Ville-Mikael Tuominen		01 LAM 01

1:1 Sivu

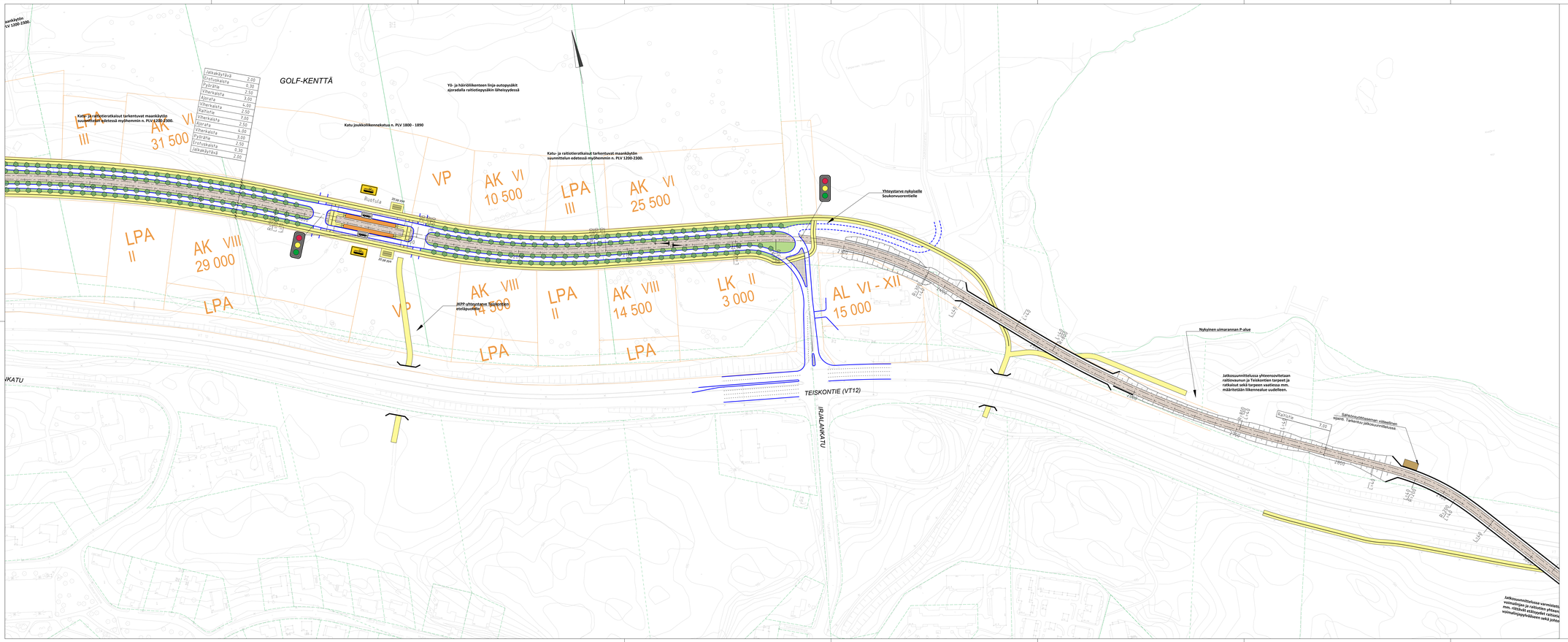
GOLF-KENTTÄ
Katu- ja raitiotieratkaisut tarkentuvat maankäytön suunnittelun edetessä myöhemmin n. PLV 1200-2300.
Katu joukkoliikennekatua n. PLV 1800 - 1890
Yö- ja häiriöliikenteen linja-autopysäkit ajoradalla raitiotiepysäkin läheisyydessä
Yhtenystarve nykyiselle Soukonvuorentielle
KPP-yhteystarve Soukon eteläpuolella
Nykyinen uimarannan P-alue
Jatkosuunnittelussa yhteensovitetaan raitiovaunun ja Teiskontien tarpeet ja ratkaisut sekä tarpeen vaatiessa mm. määritetään liikennealue uudelleen.
Sähkönsyöttöaseman viitteellinen sijainti. Tarkentuu jatkosuunnittelussa.
Jatkosuunnittelussa varmistetaan voimalinjojen ja raitiotien yhteensovitus mm. riittävät etäisyydet raitiotien ja voimalinjapylväiden sekä johtojen
TEISKONTIE (VT12)
IRJALANKATU
Ruotsala
Ruotsalantie
Ruotsalantie
Ruotsalantie

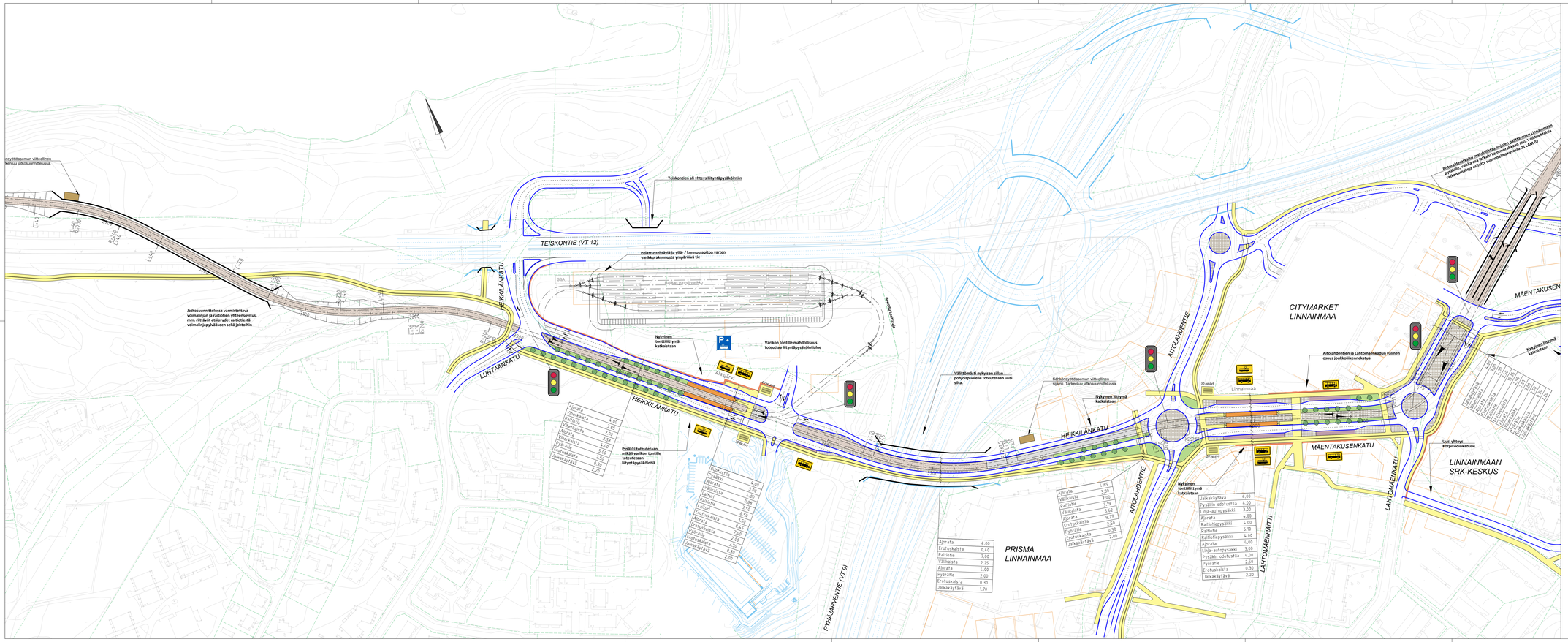

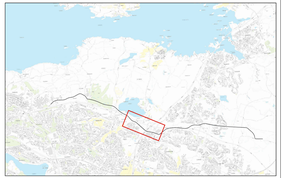

PIIRUSTUSMERKINNÄT

- RAITIOTIE (KAKSIRAITEINEN RATA)
- NURMIRATA
- SEPELIRATA
- RAITIOTIE, ASF.
- RAITIOTIE, KIVEYS
- SEKALIIKENNEKAISTA/ -KATU
- AJORATA, ASF.
- RAITIOTIEPYSÄKKI
- LINJA-AUTOPYSÄKKI
- LINJA-AUTOPYSÄKKI (YÖ- JA HÄIRIÖLIIKENNE)
- NURMI TAI MUU VIHERALUE
- KIVEYSALUE
- JALKAKÄYTÄVÄ / PYÖRÄTIE / YHDISTETTY PYÖRÄTIE JA JALKAKÄYTÄVÄ
- RAITIOTIEPYSÄKIN ODOTUSTILA
- BUSSIPYSÄKIN ODOTUSTILA
- ISTUTETTAVA PUU (VIITTEELLINEN SIJAINTI)
- POLKUPYÖRÄPYSÄKÖINTI
- LIITYNTÄPYSÄKÖINTI
- AJORADAN REUNA (YLEENSÄ REUNAKIVI)
- TARKISTETTAVA KATUALUEEN RAJA
- KIINTEISTÖN RAJA
- MUUT SUUNNITELMAT (LIDL HEIKKILÄNKATU, VT12 YLEISSUUNNITELMA)
- KOILLISKESKUKSEN MAANKÄYTÖN YLEISSUUNNITELMA

Kangasala
Pirkkala
TAMPERE
YLÖJÄRVI
RAMBOLL
wsp

Hankkeen nimi
TAMPEREEN RAITIOTIEN SEUDULLINEN YLEISSUUNNITELMA

Piirustuksen sisältö
ASEMAPIIRUSTUS

PLV 2900 - 4200

Päivä	Suunn.	Piirr.	
12.2.2021	Juho Suolahti Jussi Ojala Ville-Mikael Tuominen		01 LAM 03

1:1 Wo

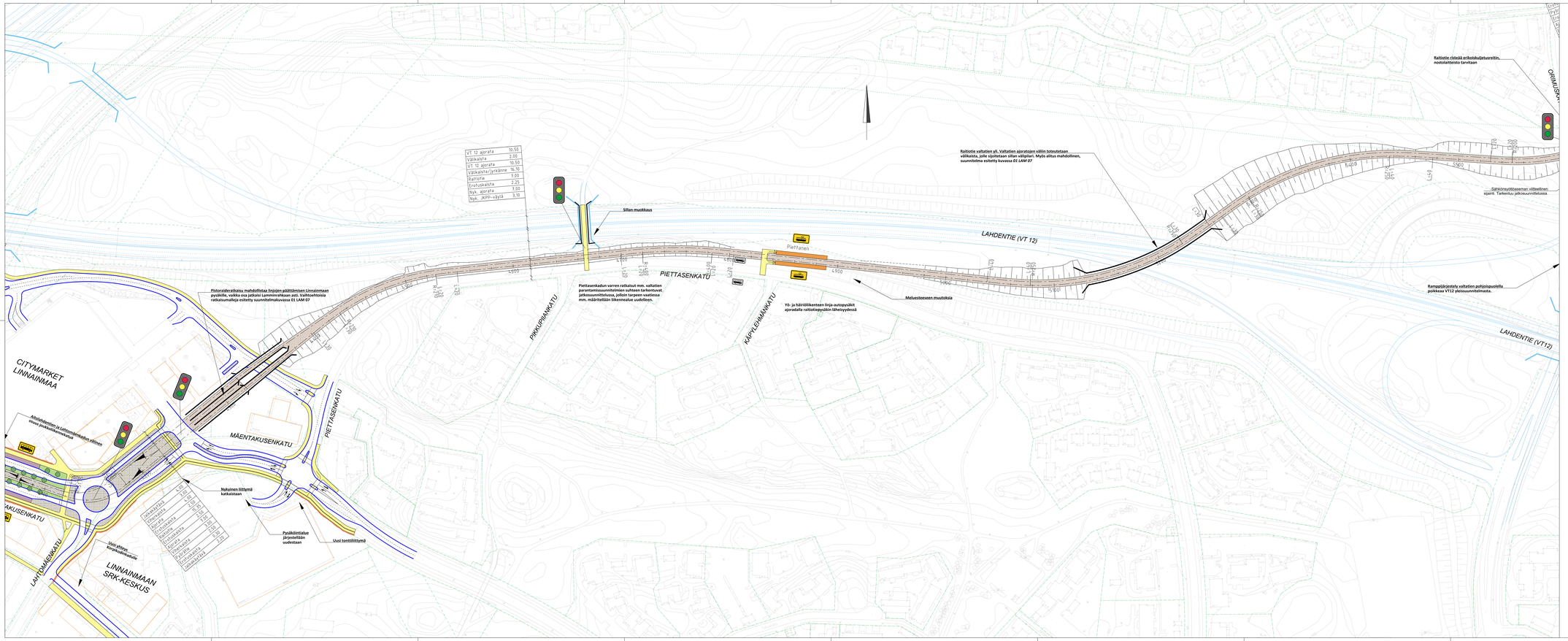
VT 12 ajorata 10.50
Vajkaista 2.00
VT 12 ajorata 10.50
Vajkaista/jyrkänne 16.10
Raiteita 7.00
Erotuskaista 2.25
Nyk. ajorata 7.00
Nyk. JPP-väylä 3.10
Silan muokkaus
Pistoraideratkaisu mahdollistaa linjojen päättämisen Linnainmaan pysäkille, vaikka osa jatkaisi Lammintaikaan asti. Vaihtoehtoisia ratkaisumalleja esitetty suunnitelmakuvassa 01 LAM 07
Piettasenkadun varren ratkaiut mm. valtatien parantamissuunnitelmien suhteen tarkentuvat, jatkosuunnittelussa, jolloin tarpeen vaatiessa mm. määritellään liikennealue uudelleen.
Yö- ja häiriöliikenteen linja-autopysäkit ajoradalla raitiotiepysäkin läheisyydessä
Meluesteeseen muutoksia
Raitiotie valtatien yl. Vaihtatien ajoratojen väliin totoutetaan välikaista, joile sijoitetaan sillan välipilari. Myös alitus mahdollinen, suunnitelma esitetty kuvassa 02 LAM 07.
Raitiotie risteää erikoiskuljetusreitin, nostolaitteisto tarvitaan
Sähköntyöttöaseman viitteellinen sijainti. Tarkenttu jatkosuunnittelussa.
Rampipäärinteetty valtatien pohjoispuolella poikkeaa VT12 yleissuunnitelmasta.
LAHDENTIE (VT 12)
LAHDENTIE (VT12)
PIETTASENKATU
PIKKUPIIHAKATU
KÄPYLEHMÄNKATU
MÄENTAKUSENKATU
LAHTOMÄENKATU
ORMUSKA
CITYMARKET LINNAINMAA
LINNAINMAAN SRK-KESKUS
Piettanen
Alikäytävästä ja Lähtomäentie-kadun yläosan osalta suunnittelu käynnissä
Nykyinen liittymä katkaistaan
Pysäkintälaje järjestettävä uudestaan
Uusi tonttiliittymä
Uusi ehjän kurjenkäytävän alikäytävä
ajoratakaista 3.50
ajoratakaista 3.50
ajoratakaista 3.50

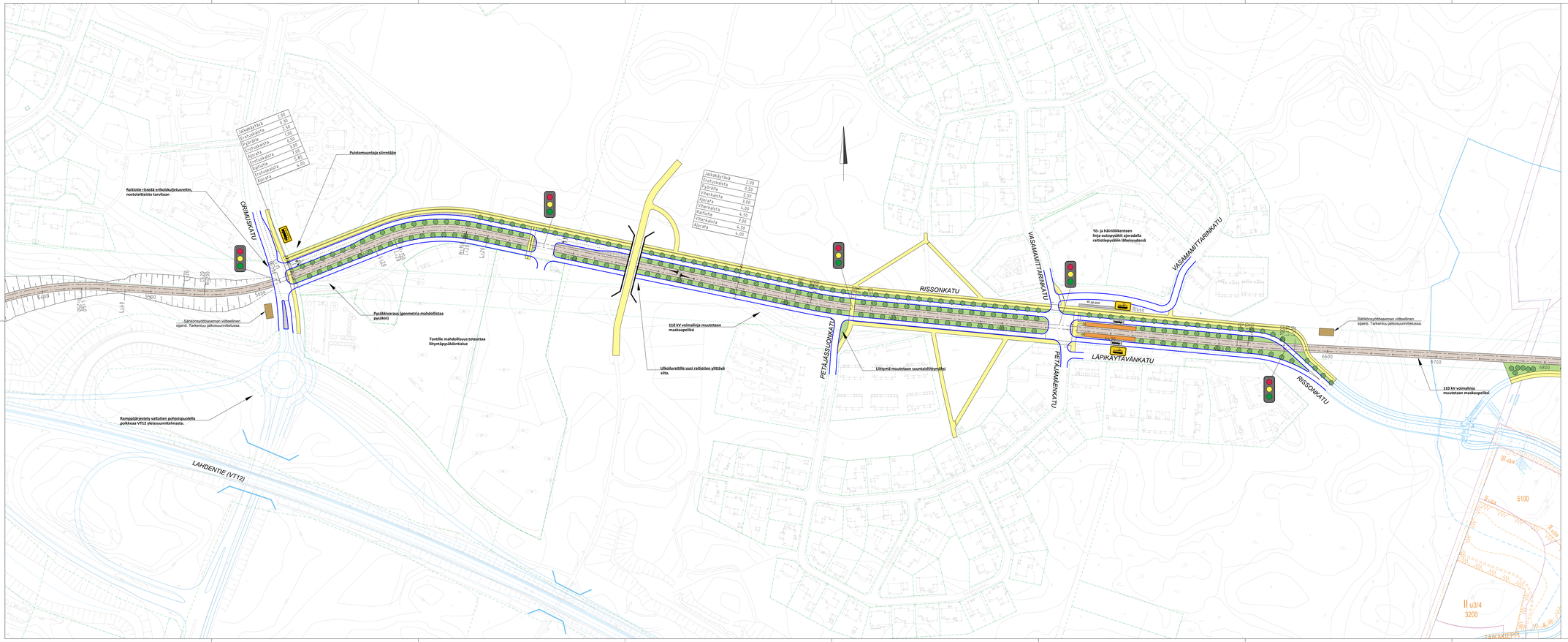

PIIRUSTUSMERKINNÄT

- RAITIOTIE (KAKSIRAITEINEN RATA)
- NURMIRATA
- SEPELIRATA
- RAITIOTIE, ASF.
- RAITIOTIE, KIVEYS
- SEKALIIKENNEKAISTA/ -KATU
- AJORATA, ASF.
- RAITIOTIEPYSÄKKI
- LINJA-AUTOPYSÄKKI
- LINJA-AUTOPYSÄKKI (YÖ- JA HÄIRIÖLIIKENNE)
- NURMI TAI MUU VIHERALUE
- KIVEYSALUE
- JALKAKÄYTÄVÄ / PYÖRÄTIE / YHDISTETTY PYÖRÄTIE JA JALKAKÄYTÄVÄ
- RAITIOTIEPYSÄKIN ODOTUSTILA
- BUSSIPYSÄKIN ODOTUSTILA
- ISTUTETTAVA PUU (VIITTEELLINEN SIJAINTI)
- POLKUPYÖRÄPYSÄKÖINTI
- LIITYNTÄPYSÄKÖINTI
- AJORADAN REUNA (YLEENSÄ REUNAKIVI)
- TARKISTETTAVA KATUALUEEN RAJA
- KIINTEISTÖN RAJA
- MUUT SUUNNITELMAT (VT12 YLEISSUUNNITELMA, RISSONKADUN KATUSUUNNITELMA)
- LAMMINRAHKAN ETELÄOSAN ASEMAKAAVA
- LAMMINRAHKAN OSAYLEISKAAVA, KORTTELIRAJAT

Kangasala
Pirkkala
TAMPERE
YLÖJÄRVI
RAMBOLL
wsp

Hankeosan nimi

TAMPEREEN RAITIOTIEN SEUDULLINEN YLEISSUUNNITELMA

Piirustuksen sisältö

ASEMAPIIRUSTUS

PLV 5500 - 6700

Pvm	Laatija	Piir.
12.2.2021	Juho Suolahti Ville-Mikael Tuominen, Merja Saarilahti	01 LAM 05

Mitk. 1:1 ⊗0

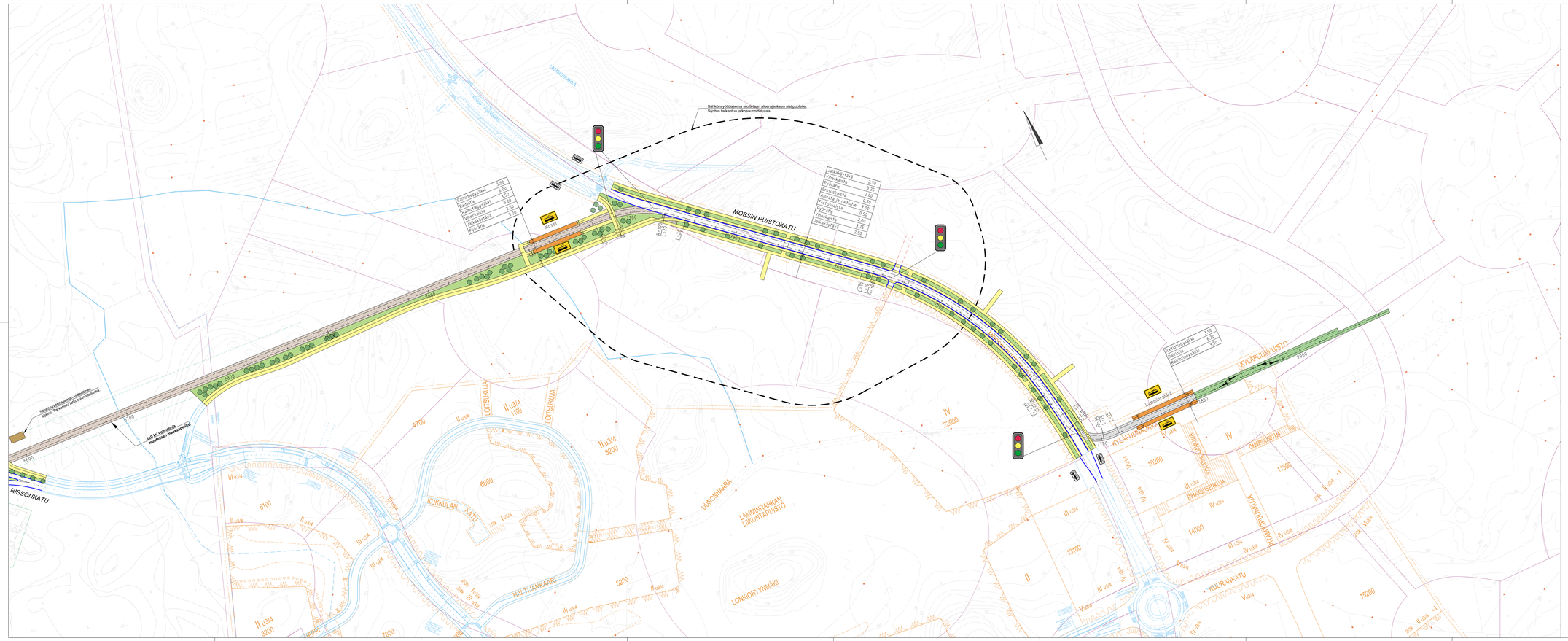

PIIRUSTUSMERKINNÄT

- *RAITIOTIE (KAKSIRAITEINEN RATA)*
- *NURMIRATA*
- *SEPELIRATA*
- *RAITIOTIE, ASF.*
- *RAITIOTIE, KIVEYS*
- *SEKALIIKENNEKAISTA/ -KATU*
- *AJORATA, ASF.*
- *RAITIOTIEPYSÄKKI*
- *LINJA-AUTOPYSÄKKI*
- *LINJA-AUTOPYSÄKKI (YÖ- JA HÄIRIÖLIIKENNE)*
- *NURMI TAI MUU VIHERALUE*
- *KIVEYSALUE*
- *JALKAKÄYTÄVÄ / PYÖRÄTIE / YHDISTETTY PYÖRÄTIE JA JALKAKÄYTÄVÄ*
- *RAITIOTIEPYSÄKIN ODOTUSTILA*
- *BUSSIPYSÄKIN ODOTUSTILA*
- *ISTUTETTAVA PUU (YHTEELLINEN SIJAINTI)*
- *POLKUPYÖRÄPYSÄKÖINTI*
- *LIITYNTÄPYSÄKÖINTI*
- *AJORADAN REUNA (YLEENSÄ REUNAKIVI)*
- *TARKISTETTAVA KATUALUEEN RAJA*
- *KIINTEISTÖN RAJA*
- *MUUT SUUNNITELMAT (RISSONKADUN JA MOSSIN PUISTOKADUN KATUSUUNNITELMAT)*
- *LAMMINRAHKAN ETELÄOSAN ASEMAKAAVA*
- *LAMMINRAHKAN OSAYLEISKAAVA, KORTTELIRAJAT*

Kangasala
Pirkkala
TAMPERE
YLÖJÄRVI
RAMBOLL
wsp

Hankkeen nimi
TAMPEREEN RAITIOTIEN SEUDULLINEN YLEISSUUNNITELMA

Piirustuksen sisältö
ASEMAPIIRUSTUS
PLV 6700 - 7990

Päiv. 12.2.2021	Suunn. Sohu Suolahti Piirt. Ville-Mikael Tuominen, Merja Saarilahti	Kun.	01 LAM 06

Mitk. 1:1 000

Koilliskeskuksen pistoraide, 2. vaihtoehto

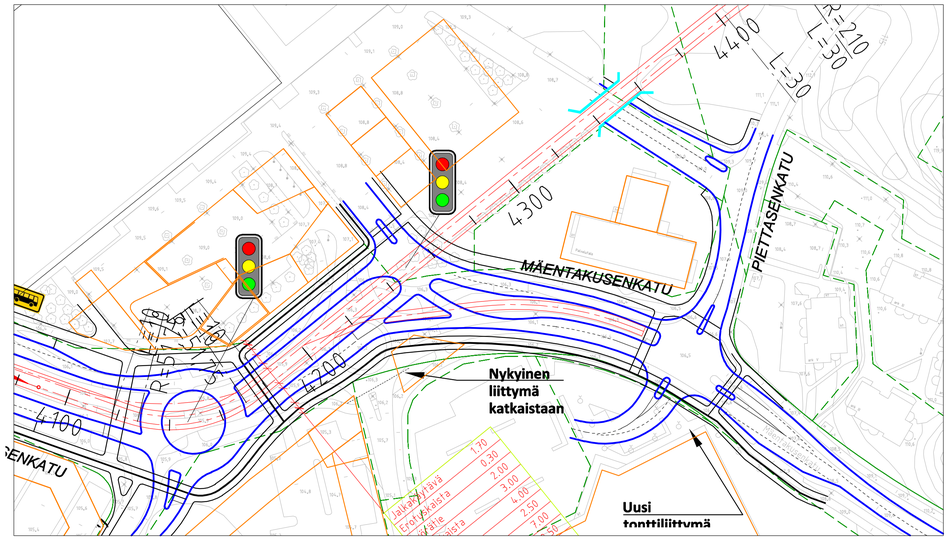

Koilliskeskuksen pistoraide, 3. vaihtoehto

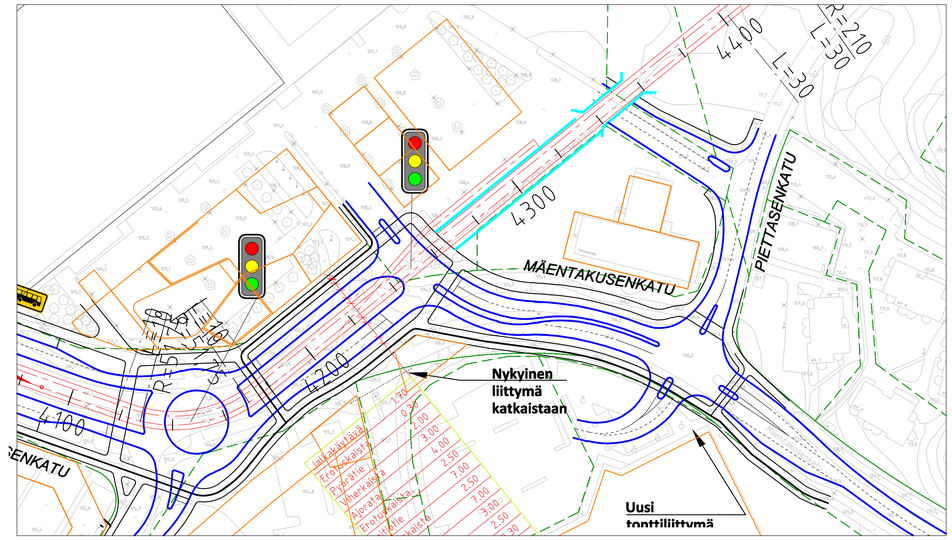

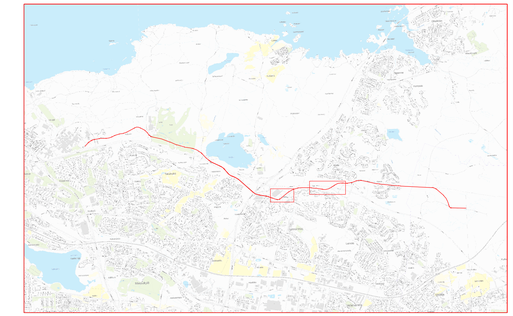

PIIRUSTUSMERKINNÄT

- *RAITIOTIE (KAKSIRAITEINEN RATA)*
- *AJORADAN REUNA (YLEENSÄ REUNAKIVI)*
- *KIINTEISTÖN RAJA*
- *KOILLISKESKUKSEN MAANKÄYTÖN YLEISSUUNNITELMA*
- *VT12 YLEISSUUNNITELMA*

VT 12 alitus, 2. vaihtoehto

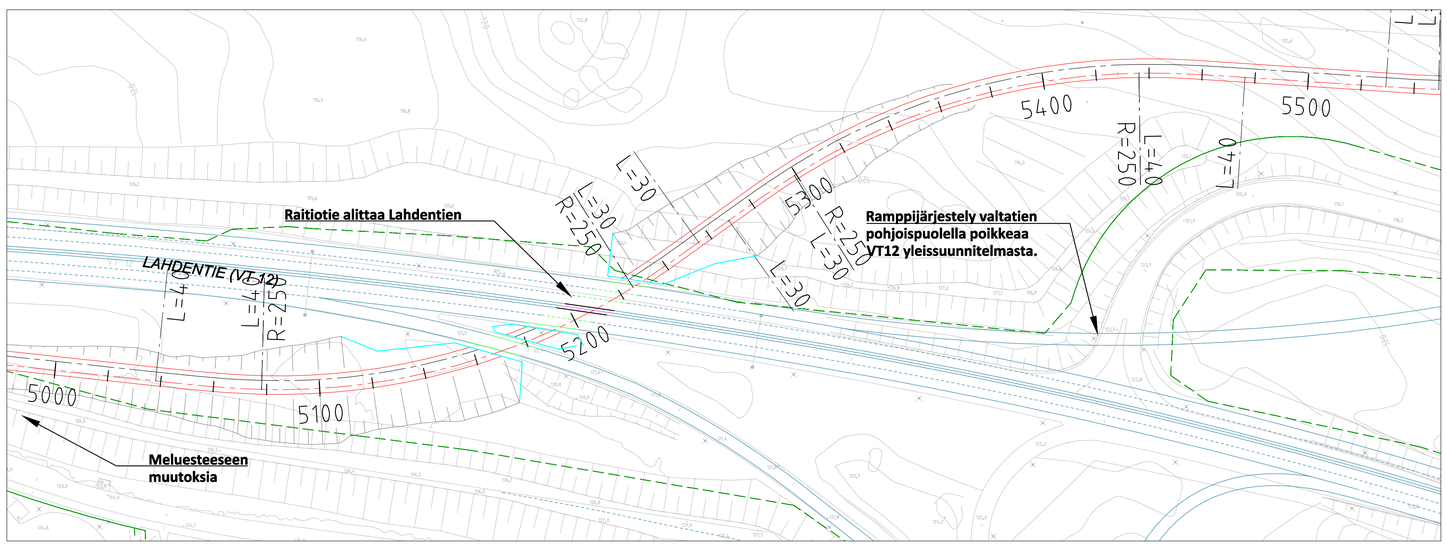

Kangasala
Pirkkala
TAMPERE
YLÖJÄRVI
RAMBOLL
wsp

Hankkeen nimi	TAMPEREEN RAITIOTIEN SEUDULLINEN YLEISSUUNNITELMA
Piirustuksen sisältö	ASEMAPIIRUSTUS VAIHTOEHTOISET RATKAISUT Koilliskeskuksen pistoraiteet, VT12 alitusratkaisu
Pvm 12.2.2021	Suunn. Juho Suolahti Tilaaja Ville-Mikael Tuominen Pvm
Mittakaava 1:1 000	01 LAM 07

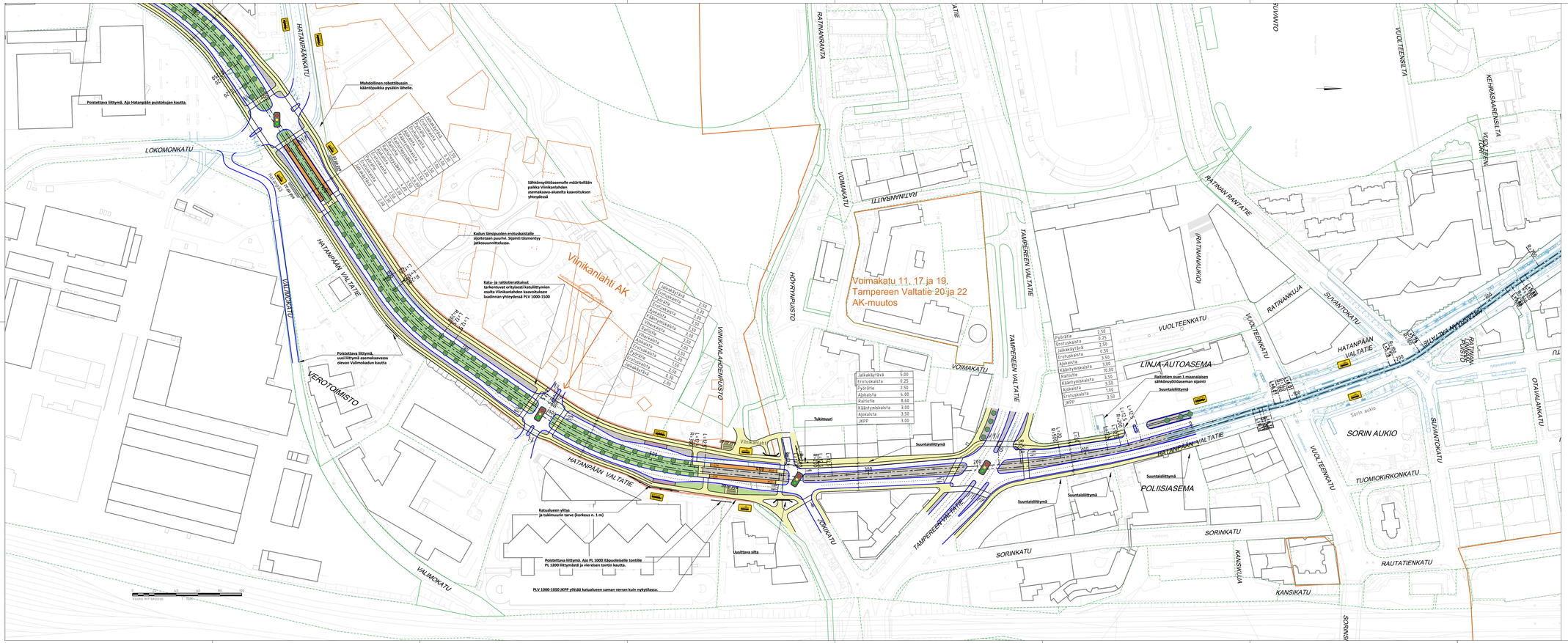
Voimakatu 11, 17 ja 19,
Tampereen Valtatie 20 ja 22
AK-muutos
Viinikanlahti AK
LINJA-AUTOASEMA
POLIISIASEMA
SORIN AUKIO
Sorin aukio
HATANPÄÄN VALTATIE
TAMPEREEN VALTATIE
LOKOMONKATU
VALIMONKATU
VERONTIE
VERONTIE
VERONTIE

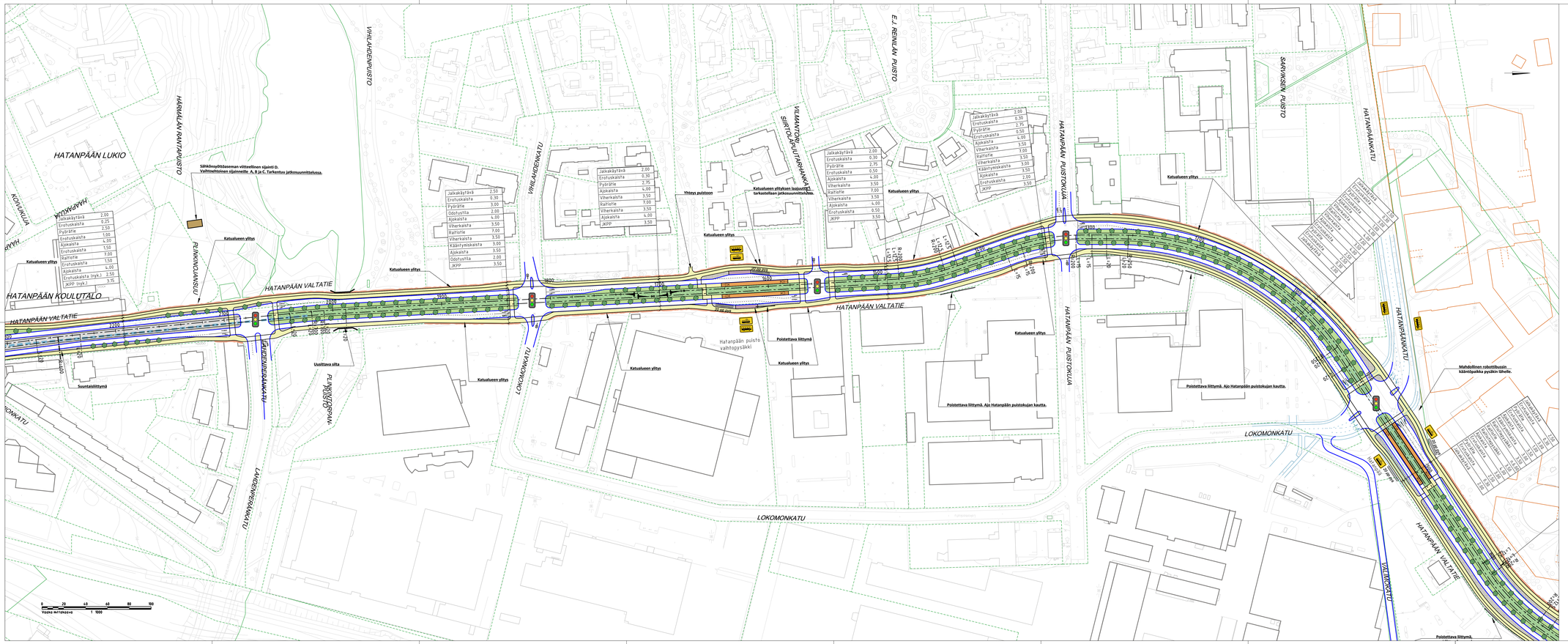

PIIRUSTUSMERKINNÄT

- RAITIOTIE (KAKSIRAITEINEN RATA)
- NURMIRATA
- SEPELIRATA
- RAITIOTIE, ASF.
- RAITIOTIE, KIVEYS
- SEKALIIKENNEKAISTA/ -KATU
- AJORATA, ASF.
- RAITIOTIEPYSÄKKI
- LINJA-AUTOPYSÄKKI
- LINJA-AUTOPYSÄKKI (YÖ- JA HÄIRIÖLIIKENNE)
- NURMI TAI MUU VIHERALUE
- KIVEYSALUE
- JALKAKÄYTÄVÄ / PYÖRÄTIE / YHDISTETTY PYÖRÄTIE JA JALKAKÄYTÄVÄ
- RAITIOTIEPYSÄKIN ODOTUSTILA
- BUSSIPYSÄKIN ODOTUSTILA
- ISTUTETTAVA PUU (VIITTEELLINEN SIJAINTI)
- POLKUPYÖRÄPYSÄKÖINTI
- LIITYNTÄPYSÄKÖINTI
- AJORADAN REUNA (YLEENSÄ REUNAKIVI)
- TARKISTETTAVA KATUALUEEN RAJA
- KIINTEISTÖN RAJA

Kangasala
Pirkkala
TAMPERE
YLÖJÄRVI
RAMBOLL
WSP

Hankkeen nimi
TAMPEREEN RAITIOTIEN SEUDULLINEN YLEISSUUNNITELMA

Piirustuksen sisältö
ASEMAPIIRUSTUS

PLV 800-2300 Hatanpään Valtatie

Pvm 12.2.2021

Suunnittelu
S. Laitinen ja E. Karvonen
Ville-Mikael Tuominen

01 PIR 02

1:1 ISO

HÄRMÄLÄN RANTAPUISTO
PIHLAJAKATU
PETÄJÄKUJA
KOIVUKUJA
NIINKUJA
RAUDUSKOIVUNKUJA
KUUSIKKO
KUULSELA-KESKUS
KAUPPA
HÄRMÄLÄN RANTAPUISTO
TALVITIE
LERINTÄKATU
LEPOLANTIE
KUULSELÄNKUJA
HÄRMÄLÄNKATU
METSOLANKATU
GRANINPUISTIKKO
METSOLANPUISTO
PERKIONKATU
TALVITIEN PÄIVÄKOTI
PERKIÖNPUISTO
NUOLIALANTIE
KANNISTONKATU
VESANKATU
VESANPUISTO
AUGUST VUORENPUISTO
RANTAPERKIÖN KENTTÄ
KOLOLANKATU
TUOMIKUJA
HÄPÄKUJA
HÄTÄNPÄÄN TOULUTALO
RUHJUINPERÄN PUISTO
KOLMIONKATU
RANTAPERKIÖNKATU
SIRKANLUMMANKATU
VETURIKATU
Rantaperkiö
Poistettava liittymä tai suuntasiirtoliittymä
PLV 3000-3880 siltyy pohjoispuolen JK+PP 2020 katusuunnitelman mukaisesta
Sähköasyöttöasemaa viitteellinen sijainti C. Vaihtoehtoinen sijainneille A, B ja D Tarkentuu jatkosuunnittelussa.
Korttelivälin liittymät toteutetaan suuntasiirtoliittymiä (2 tonttiin yhteinen) tai liittymät poistetaan ja korvataan uudella liittymäyhteydellä toisaalta.
Suuntasiirtoliittymä tai liittymä korvataan muualla
Pyöräpysäkiintä 20 pp
Katualueen yläys
Sähköasyöttöasemaa viitteellinen sijainti A. Vaihtoehtoinen sijainneille B, C ja D. Tarkentuu jatkosuunnittelussa.
YÖ- ja häiriöliikenteen linja-autopysäkit ajoradalla raitiotiepysäkin läheisyydessä
Vuoreksen raitiotiehaaran linjausluonnos
Poistettava liittymä
Katualueen ylitys
Suojatien ylitys
Kaivosmuseo
Kaivosmuseo
Kaivosmuseo

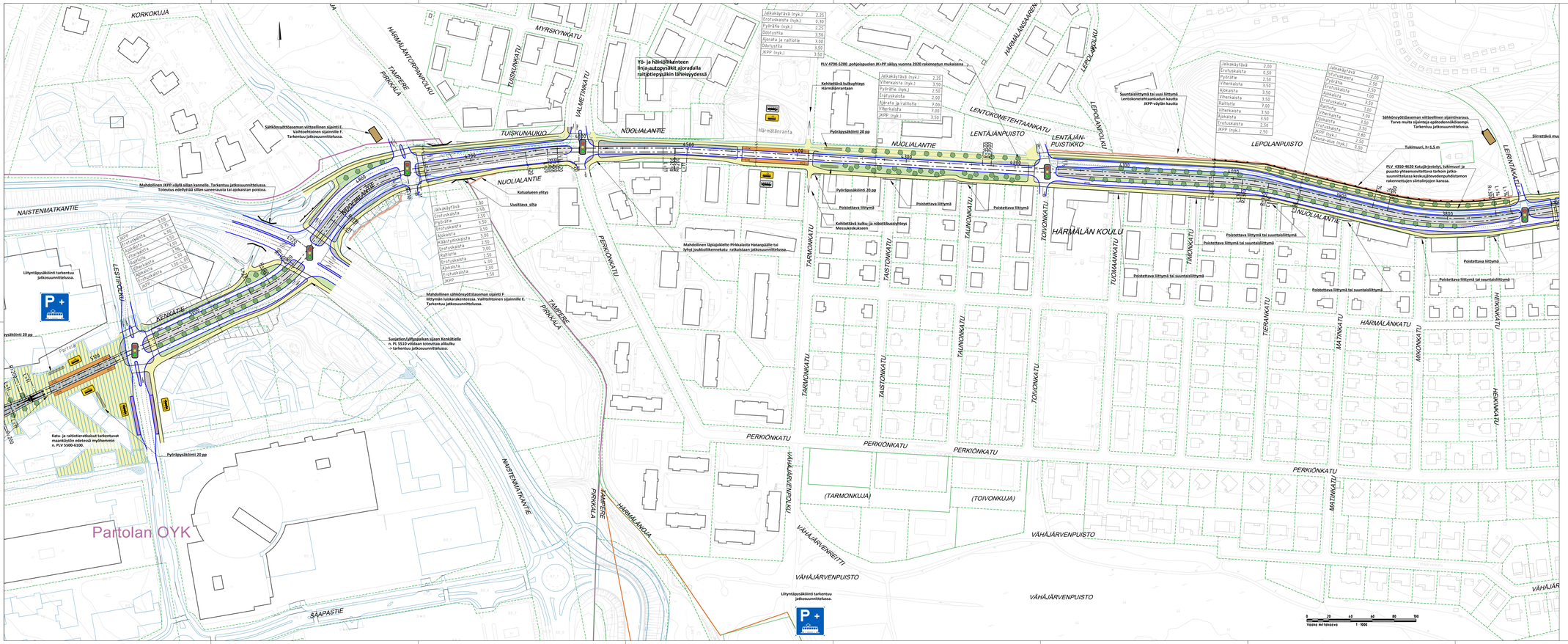

PIIRUSTUSMERKINNÄT

- RAITIOTIE (KAKSIRAITEINEN RATA)
- NURMIRATA
- SEPELIRATA
- RAITIOTIE, ASF.
- RAITIOTIE, KIVEYS
- SEKALIIKENNEKAISTA/ -KATU
- AJORATA, ASF.
- RAITIOTIEPYSÄKKI
- LINJA-AUTOPYSÄKKI
- LINJA-AUTOPYSÄKKI (YÖ- JA HÄIRIÖLIIKENNE)
- NURMI TAI MUU VIHERALUE
- KIVEYSALUE
- JALKAKÄYTÄVÄ / PYÖRÄTIE / YHDISTETTY PYÖRÄTIE JA JALKAKÄYTÄVÄ
- RAITIOTIEPYSÄKIN ODOTUSTILA
- BUSSIPYSÄKIN ODOTUSTILA
- ISTUTETTAVA PUU (VIITTEELLINEN SIJAINTI)
- POLKUPYÖRÄPYSÄKÖINTI
- LIITYNTÄPYSÄKÖINTI
- AJORADAN REUNA (YLEENSÄ REUNAKIVI)
- TARKISTETTAVA KATUALUEEN RAJA
- KIINTEISTÖN RAJA
- MUUT SUUNNITELMAT (NUOLIALANTIEN JK+PP -RAKENNUSSUUNNITELMA, PERERNTIEN, NUOLIALANTIEN JA NAISTEMMATKANTIEN LIITTYMÄN RAKENNUSSUUNNITELMA, PARTOLA-VISION ALUSTAVIA KORTTELIRAKENTEITA OYK:N ANIESTOISTA)
- VIINIKANLAHDEN JA LOUKONLAHDEN ASEMAKAAVA-ALUEEN RAJAUS
- PARTOLAN OSAYLEISKAAVAN RAJAUS

Kangasala
Pirkkala
TAMPERE
YLÖJÄRVI
RAMBOLL
wsp

Hankkeen nimi
TAMPEREEN RAITIOTIEN SEUDULLINEN YLEISSUUNNITELMA

Piirustuksen sisältö
ASEMAPIIRUSTUS

PLV 3700-5180 Nuolialantie-Partola

Pvm 12.2.2021
Suunnittelu S. Tuominen ja E. Karvonen
Piirt. Viivi-Mikael Tuominen ja Jouni Korhonen
Hyv. 01 PIR 04
1:1 0ro

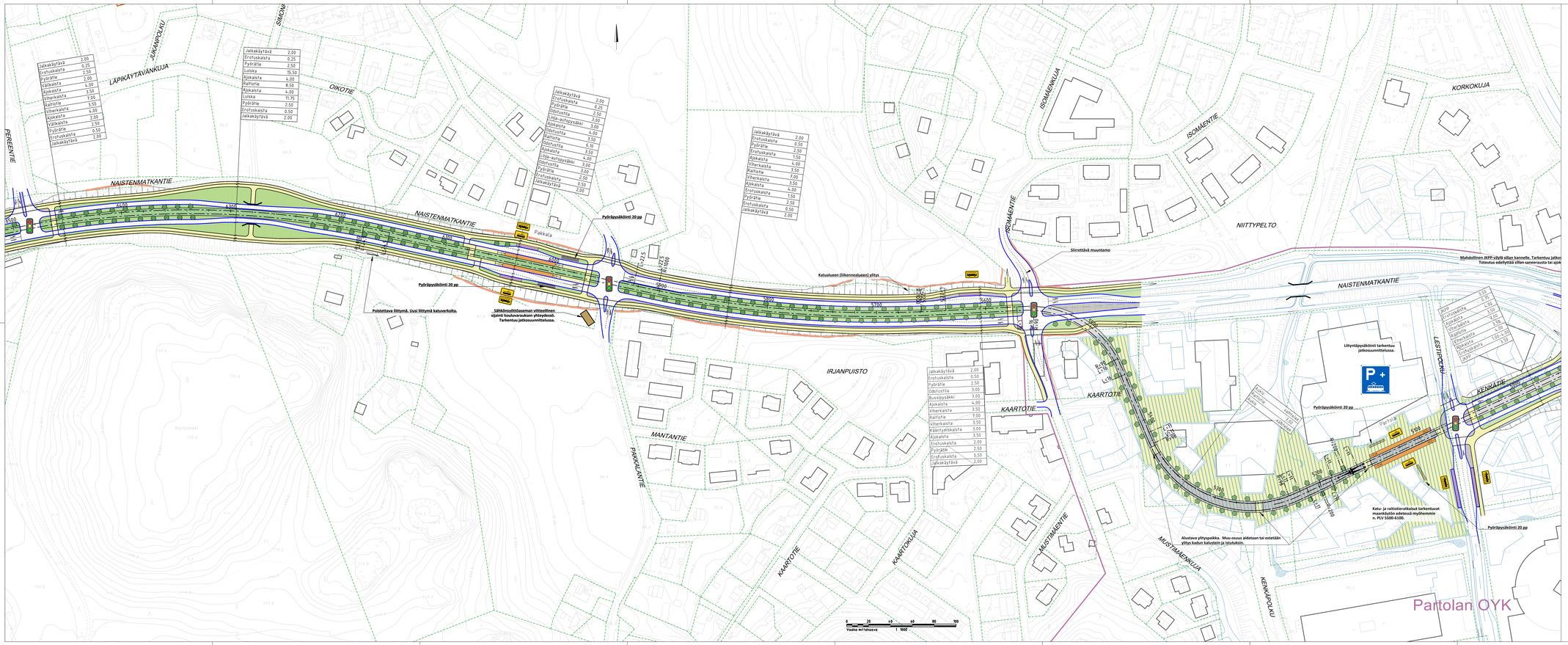

Jalkakäytävä	2.50
Erotuskaista	0.25
Pyöräilu	2.50
Luiska	15.50
Ajokaista	4.00
Raitiotie	8.50
Ajokaista	4.00
Luiska	11.75
Pyöräilu	2.50
Erotuskaista	0.50
Jalkakäytävä	2.00

Jalkakäytävä	2.50
Erotuskaista	3.25
Pyöräilu	2.50
Pyöräilu	3.00
Valikaista	4.00
Ajokaista	3.50
Viherkaista	7.00
Raitiotie	3.50
Ajokaista	3.50
Valikaista	3.50
Pyöräilu	6.50
Erotuskaista	0.50
Jalkakäytävä	3.00

Jalkakäytävä	2.00
Erotuskaista	0.25
Pyöräilu	2.50
Odotustila	3.00
Ajokaista	3.00
Ajokaista	4.00
Raitiotie	3.50
Odotustila	6.50
Ajokaista	3.50
Uloin autopysäkki	4.00
Odotustila	3.00
Pyöräilu	3.00
Erotuskaista	2.50
Jalkakäytävä	2.50
	2.25

Jalkakäytävä	2.00
Erotuskaista	0.50
Pyöräilu	2.50
Erotuskaista	2.50
Ajokaista	4.00
Viherkaista	3.50
Raitiotie	7.00
Viherkaista	3.50
Ajokaista	4.00
Erotuskaista	1.50
Pyöräilu	2.50
Erotuskaista	0.50
Jalkakäytävä	2.00

Jalkakäytävä	2.00
Erotuskaista	0.50
Pyöräilu	2.50
Odotustila	3.00
Busspysäkki	3.00
Ajokaista	4.00
Viherkaista	3.50
Raitiotie	7.00
Viherkaista	3.50
Kääntyvinkaista	3.00
Ajokaista	3.50
Erotuskaista	2.00
Pyöräilu	2.50
Erotuskaista	0.50
Jalkakäytävä	2.00

Jalkakäytävä	3.00
Pyöräilu	3.75
Ajokaista	3.50
Ajokaista	3.50
Raitiotie	4.50
Viherkaista	4.50
Ajokaista	3.50
Erotuskaista	1.50 / 0.50
Pyöräilu	2.50
Jalkakäytävä	2.00

PIIRUSTUSMERKINNÄT

- RAITIOTIE (KAKSIRAITEINEN RATA)
- NURMIRATA
- SEPELIRATA
- RAITIOTIE, ASF.
- RAITIOTIE, KIVEYS
- SEKALIIKENNEKAISTA/ -KATU
- AJORATA, ASF.
- RAITIOTIEPYSÄKKI
- LINJA-AUTOPYSÄKKI
- LINJA-AUTOPYSÄKKI (YÖ- JA HÄIRIÖLIIKENNE)
- NURMI TAI MUU VIHERALUE
- KIVEYSALUE
- JALKAKÄYTÄVÄ / PYÖRÄTIE / YHDISTETTY PYÖRÄTIE JA JALKAKÄYTÄVÄ
- RAITIOTIEPYSÄKIN ODOTUSTILA
- BUSSIPYSÄKIN ODOTUSTILA
- ISTUTETTAVA PUU (VIITTEELLINEN SIJAINTI)
- POLKUPYÖRÄPYSÄKÖINTI
- LIITYNTÄPYSÄKÖINTI
- AJORADAN REUNA (YLEENSÄ REUNAKIVI)
- TARKISTETTAVA KATUALUEEN RAJA
- KIINTEISTÖN RAJA
- MUUT SUUNNITELMAT (PARTOLA-VISION ALUSTAVIA KORTTELIRAKENTEITA OYK:N AINEISTOISTA)
- LOUKONLAHDEN ASEMAKAAVA-ALUEEN RAJAUS
- PARTOLAN OSAYLEISKAAVAN RAJAUS

Kangasala
Pirkkala
TAMPERE
YLÖJÄRVI
RAMBOLL
wsp

Hankeosan nimi

TAMPEREEN RAITIOTIEN SEUDULLINEN YLEISSUUNNITELMA

Piirustuksen sisältö

ASEMAPIIRUSTUS

PLV 4960-6500 Partola-Naistenmatkantie

Päivä 12.2.2021	Suunnittelun ja E. Karvonen Joumi Korhonen	Päivä	
1:1 00			01 PIR 05

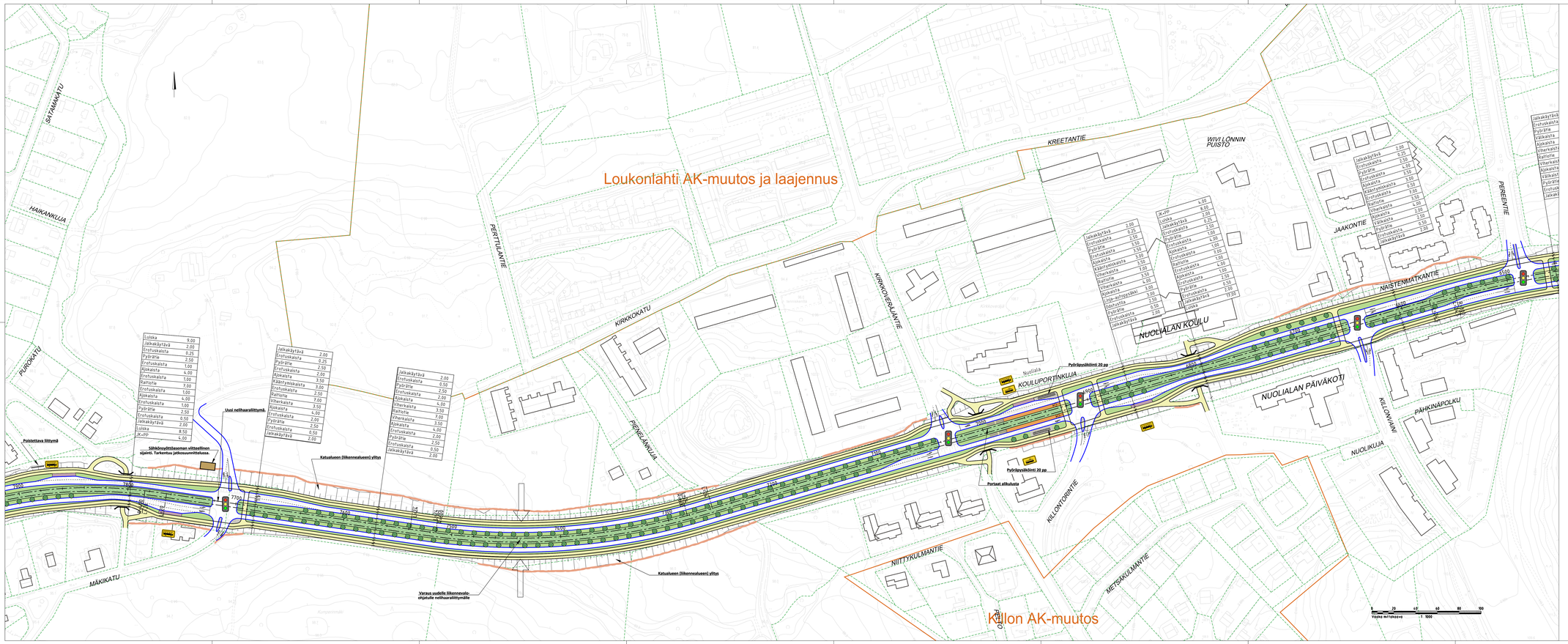

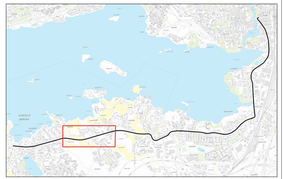

PIIRUSTUSMERKINNÄT

- RAITIOTIE (KAKSIRAITEINEN RATA)
- NURMIRATA
- SEPELIRATA
- RAITIOTIE, ASF.
- RAITIOTIE, KIVEYS
- SEKALIIKENNEKAISTA/ -KATU
- AJORATA, ASF.
- RAITIOTIEPYSÄKKI
- LINJA-AUTOPYSÄKKI
- LINJA-AUTOPYSÄKKI (YÖ- JA HÄIRIÖLIIKENNE)
- NURMI TAI MUU VIHERALUE
- KIVEYSALUE
- JALKAKÄYTÄVÄ / PYÖRÄTIE / YHDISTETTY PYÖRÄTIE JA JALKAKÄYTÄVÄ
- RAITIOTIEPYSÄKIN ODOTUSTILA
- BUSSIPYSÄKIN ODOTUSTILA
- ISTUTETTAVA PUU (VIITTEELLINEN SIJAINTI)
- POLKUPYÖRÄPYSÄKÖINTI
- LIITYNTÄPYSÄKÖINTI
- AJORADAN REUNA (YLEENSÄ REUNAKIVI)
- TARKISTETTAVA KATUALUEEN RAJA
- KIINTEISTÖN RAJA
- LOUKONLAHDEN ASEMAKAAVA-ALUEEN RAJAUS

Kangasala
Pirkkala
TAMPERE
YLÖJÄRVI
RAMBOLL
wsp

Hankkeen nimi
TAMPEREEN RAITIOTIEN SEUDULLINEN YLEISSUUNNITELMA

Piirustuksen sisältö
ASEMAPIIRUSTUS

PLV 6460-7900 Naistenmatkantie

Päivä	Laatija	Piirs.	
12.2.2021	S. Lähtinen ja E. Karvonen Tarkastettu Jouni Korhonen		01 PIR 06

Mittakaava
1:1 000

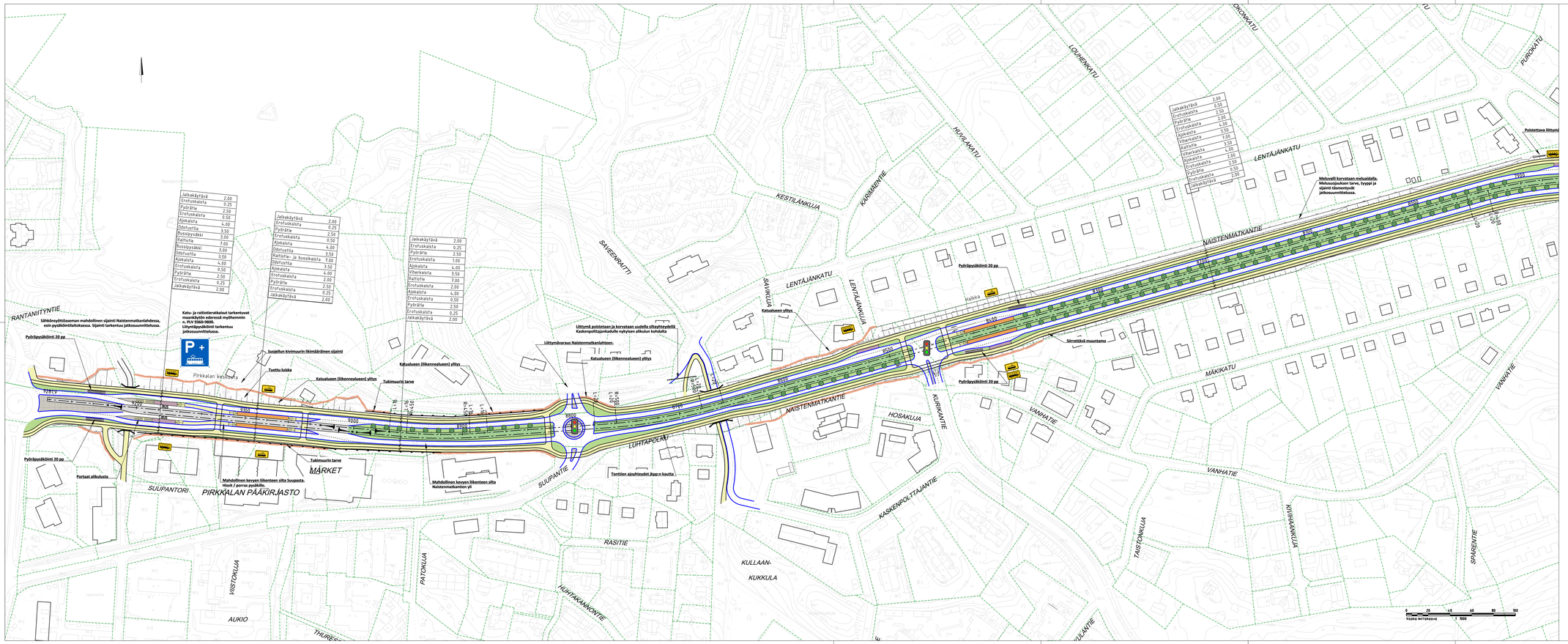

PIIRUSTUSMERKINNÄT

- RAITIOTIE (KAKSIRAITEINEN RATA)
- NURMIRATA
- SEPELIRATA
- RAITIOTIE, ASF.
- RAITIOTIE, KIVEYS
- SEKALIIKENNEKAISTA/ -KATU
- AJORATA, ASF.
- RAITIOTIEPYSÄKKI
- LINJA-AUTOPYSÄKKI
- LINJA-AUTOPYSÄKKI (YÖ- JA HÄIRIÖLIIKENNE)
- NURMI TAI MUU VIHERALUE
- KIVEYSALUE
- JALKAKÄYTÄVÄ / PYÖRÄTIE / YHDISTETTY PYÖRÄTIE JA JALKAKÄYTÄVÄ
- RAITIOTIEPYSÄKIN ODOTUSTILA
- BUSSIPYSÄKIN ODOTUSTILA
- ISTUTETTAVA PUU (VIITTEELLINEN SIJAINTI)
- POLKUPYÖRÄPYSÄKÖINTI
- LIITYNTÄPYSÄKÖINTI
- AJORADAN REUNA (YLEENSÄ REUNAKIVI)
- TARKISTETTAVA KATUALUEEN RAJA
- KIINTEISTÖN RAJA

Kangasala
Pirkkala
TAMPERE
YLÖJÄRVI
RAMBOLL
wsp

Hankkeen nimi
TAMPEREEN RAITIOTIEN SEUDULLINEN YLEISSUUNNITELMA

Piirustuksen sisältö
ASEMAPIIRUSTUS

PLV 7880 - 9280 Naistenmatkantie

Pvm 12.2.2021
Suunnittelu Ja E. Karvonen
Joumi Korhonen
Piir. 01 PIR 07
1:1 0ro

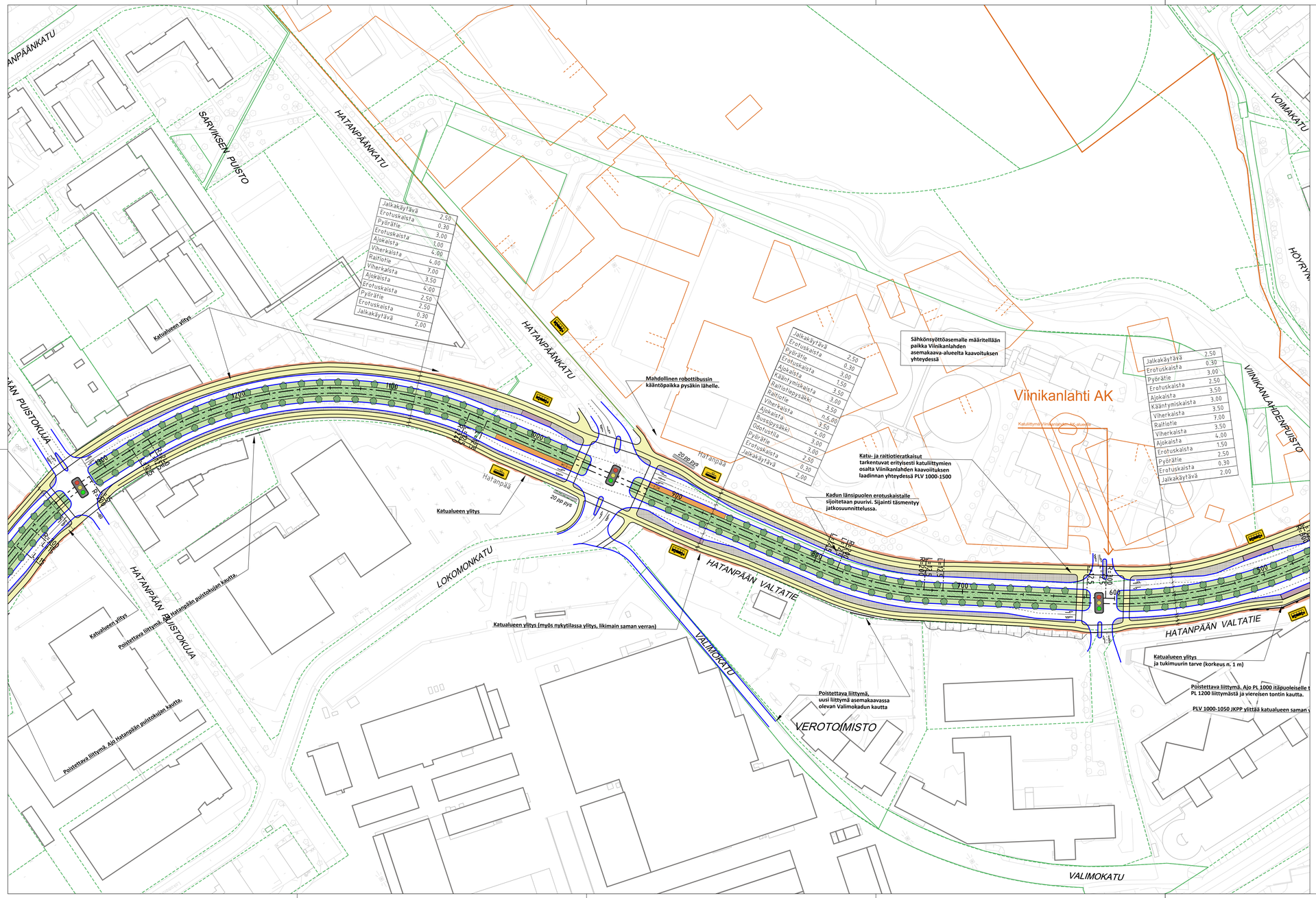

Jalkakäytävä	2.50
Erotuskaista	0.30
Pyörätie	3.00
Erotuskaista	3.00
Ajokaista	3.50
Viherkaista	4.00
Raitiotie	4.00
Viherkaista	7.00
Ajokaista	3.50
Erotuskaista	4.00
Pyörätie	2.50
Erotuskaista	2.50
Jalkakäytävä	0.30
Jalkakäytävä	2.00

Jalkakäytävä	2.50
Erotuskaista	0.30
Pyörätie	3.00
Erotuskaista	3.00
Ajokaista	1.50
Kääntymiskaista	3.50
Raitiotiepysäkki	3.00
Raitiotie	3.50
Viherkaista	6.5-30
Ajokaista	3.50
Bussipysäkki	4.00
Odotustila	3.00
Pyörätie	3.00
Erotuskaista	2.50
Jalkakäytävä	0.30
	2.00

Jalkakäytävä	2.50
Erotuskaista	0.30
Pyörätie	3.00
Erotuskaista	2.50
Ajokaista	3.50
Kääntymiskaista	3.00
Viherkaista	3.50
Raitiotie	7.00
Viherkaista	3.50
Ajokaista	4.00
Erotuskaista	1.50
Pyörätie	2.50
Erotuskaista	0.30
Jalkakäytävä	2.00

PIIRUSTUSMERKINNÄT

- RAITIOTIE (KAKSIRAITEINEN RATA)
- NURMIRATA
- SEPELIRATA
- RAITIOTIE, ASF.
- RAITIOTIE, KIVEYS
- SEKALIIKENNEKAISTA/ -KATU
- AJORATA, ASF.
- RAITIOTIEPYSÄKKI
- LINJA-AUTOPYSÄKKI
- LINJA-AUTOPYSÄKKI (YÖ- JA HÄIRIÖLIIKENNE)
- NURMI TAI MUU VIHERALUE
- KIVEYSALUE
- JALKAKÄYTÄVÄ / PYÖRÄTIE / YHDISTETTY PYÖRÄTIE JA JALKAKÄYTÄVÄ
- RAITIOTIEPYSÄKIN ODOTUSTILA
- BUSSIPYSÄKIN ODOTUSTILA
- ISTUTETTAVA PUU (VIITTEELLINEN SIJAINTI)
- POLKUPYÖRÄPYSÄKÖINTI
- LIITYNTÄPYSÄKÖINTI
- AJORADAN REUNA (YLEENSÄ REUNAKIVI)
- TARKISTETTAVA KATUALUEEN RAJA
- KIINTEISTÖN RAJA

Kangasala
Pirkkala
TAMPERE
YLÖJÄRVI
RAMBOLL
wsp

Hankkeen nimi

TAMPEREEN RAITIOTIEN SEUDULLINEN YLEISSUUNNITELMA

Piirustuksen sisältö

ASEMAPIIRUSTUS

PLV 800-1200 Hatanpään Valtatie - Hatanpäänkadun /Lokomonkadun liittymä, VE2: Hajautettu pysäkki

Pvm 12.2.2021	Suunn. S. Lehtinen ja E. Karvonen Tilaaja Ville-Mikael Tuominen	01 PIR 08
1:1 000		

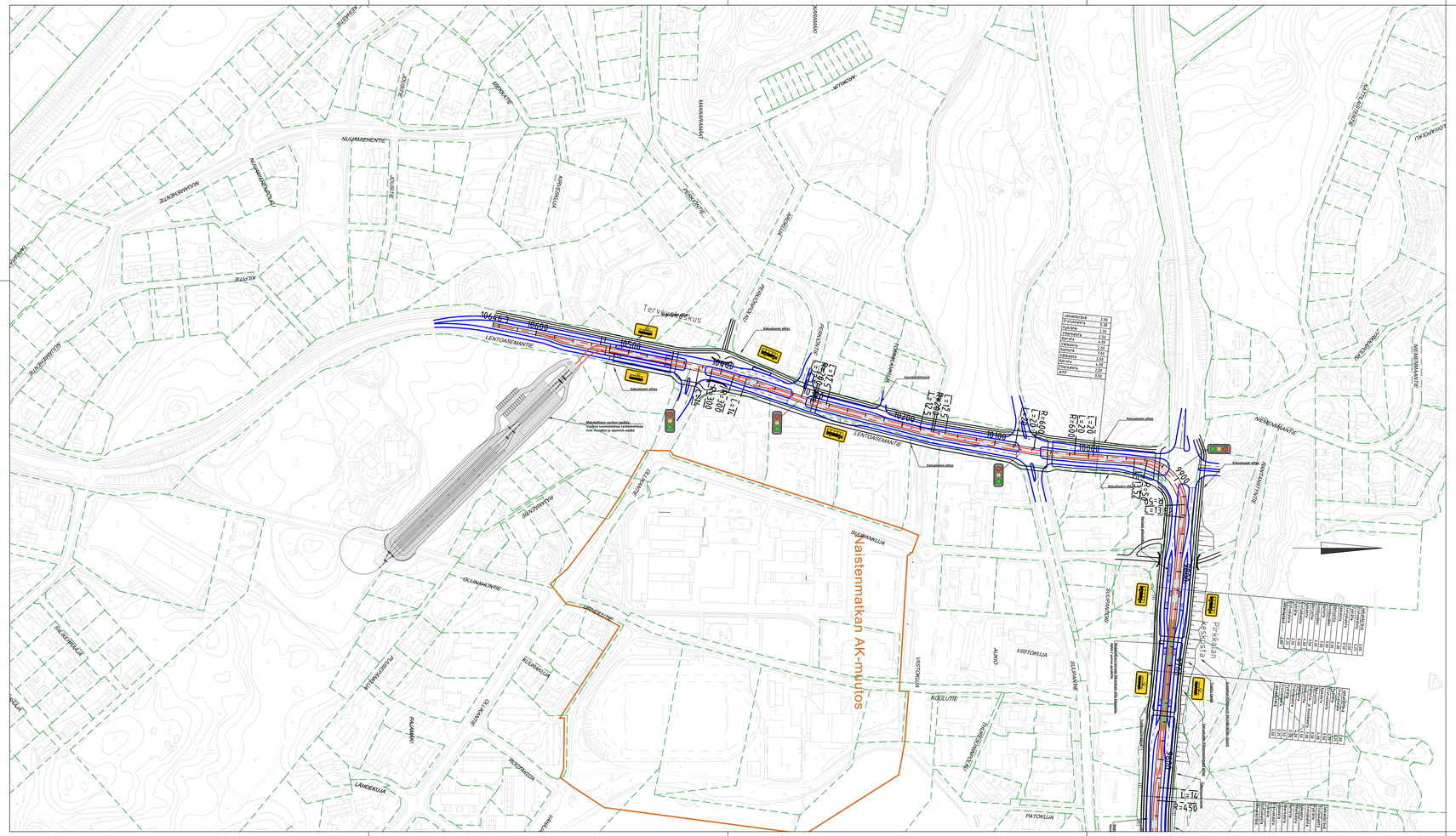
Naistenmatkan AK-muutos
Terveyskeskus
Pirkkalan Keskusta
LENTOASEMANTIE
NIEMIMÄKANTIE
PATOKUJA
KOIVUTIE
VISITOKUJA
SUURPANKUJA
Kaivuutaso alttiksi
Suojaettomyys
Mahdollisuus varikon paikka
Kaiteen suunnittelussa tarkasteltava mm. Tempo ja näkemän osalta
Jalankulkuyhteys Naistenmatkantie
Jalankulkuyhteys Naistenmatkantie
Jalankulkuyhteys Naistenmatkantie

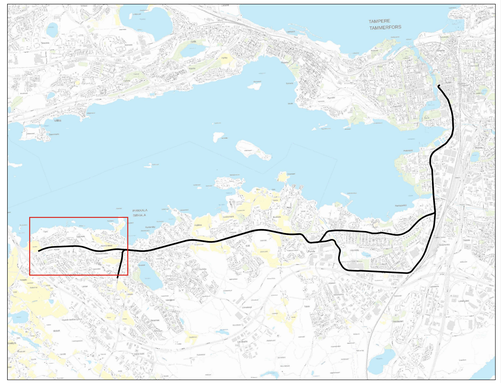

PIIRUSTUSMERKINNÄT

- RAITIOTIE (KAKSIRAITEINEN RATA)
- RAITIOTIEVÄYLÄN ALUE
- RAITIOTIE- JA BUSSIVÄYLÄN ALUE
- SEKALIIKENNEKAISTA/ -KATU
- RAITIOTIEPYSÄKKI
- LINJA-AUTOPYSÄKKI
- AJORADAN REUNA (YLEENSÄ REUNAKIVI)
- JALKAKÄYTÄVÄ / PYÖRÄTIE / YHDISTETTY PYÖRÄTIE JA JALKAKÄYTÄVÄ
- KIINTEISTÖN RAJA
- MUUT SUUNNITELMAT (HATANPÄÄN VALTATIEN RAITIOTIEN KATUSUUNNITELMA, VIINIKANLAHDEN PUHDISTAMON LIIKENNETARKASTELUT, NUOLIALANTIEN JK-PP -RAKENNUSSUUNNITELMA, PEREENTIEN, NUOLIALANTIEN JA NAISTENMATKANTIEN LIITTYMÄN RAKENNUSSUUNNITELMA)
- VIINIKANLAHDEN JA LOUKONLAHDEN ASEMAKAAVA-ALUEEN RAJAUS
- PARTOLAN OSAYLEISKAAVAN RAJAUS

Kangasala

Pirkkala

TAMPERE

YLÖJÄRVI

RAMBOLL

wsp

Hankkeen nimi

TAMPEREEN RAITIOTIEN SEUDULLINEN YLEISSUUNNITELMA

Piirustuksen sisältö

ASEMAPIIRUSTUS

LUONNOS

Ilmailunkadun vaihtoehto
PLV 9060-12860 Naistenmatkantie-Turri

Pvm 24.8.2020	Suunn. S. Lähtinen ja E. Karvonen Ryj.pääl. Ville-Mikael Tuominen	Pvm	01 PIR B04
Mitt. 1:2 000			

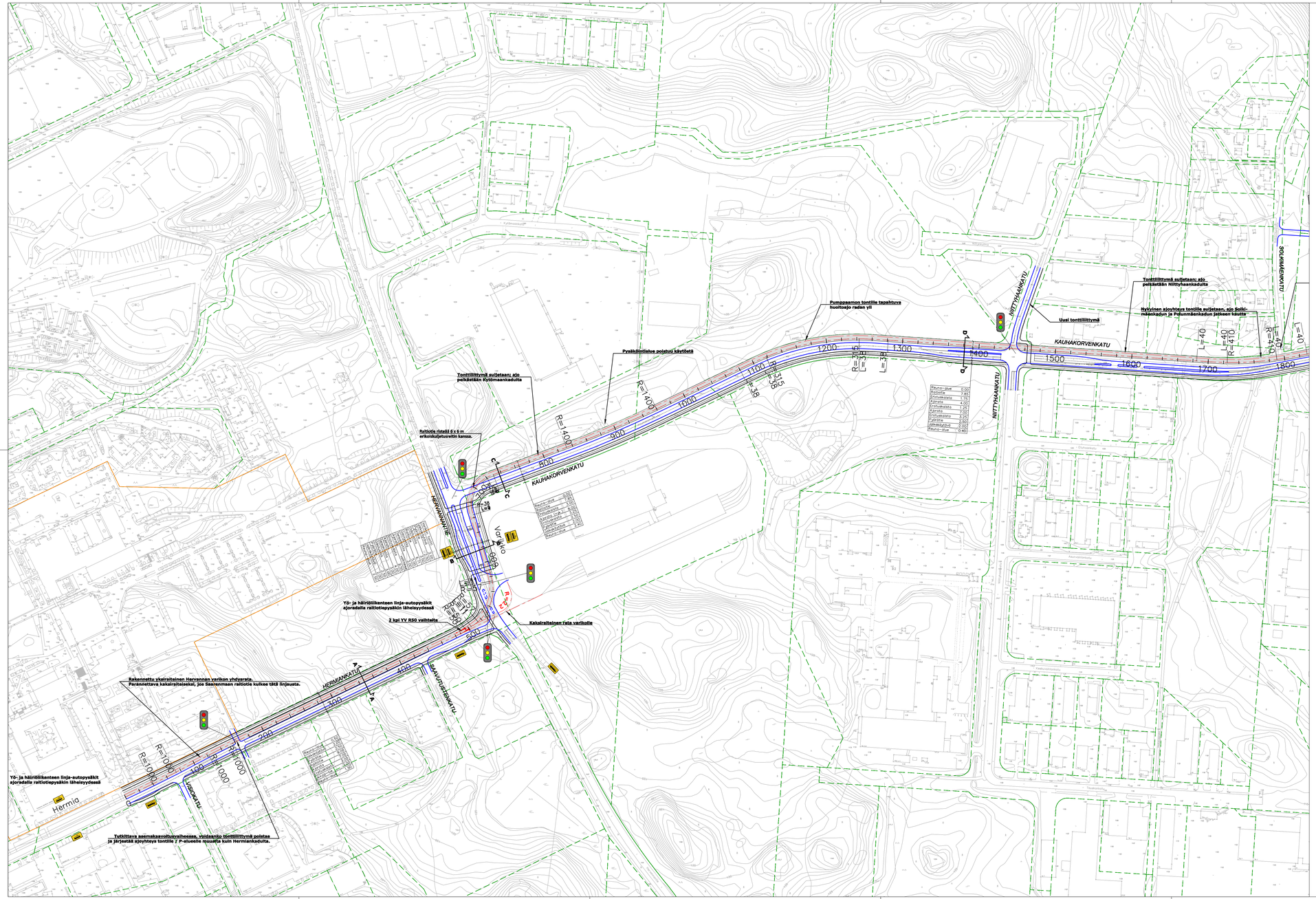

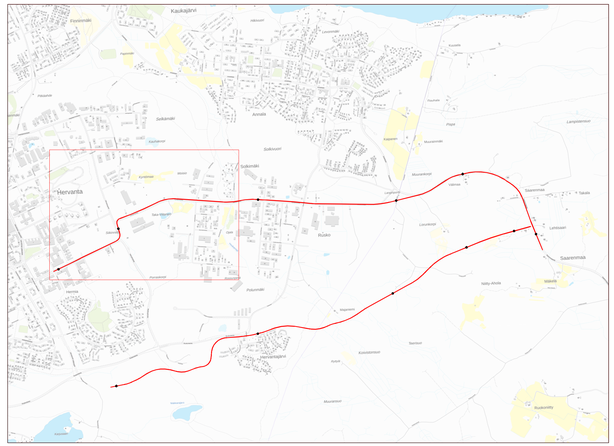

PIIRUSTUSMERKINNÄT

- RAITIOTIE (KAKSIRAITEINEN RATA)
- RAITIOTIEVÄYLÄN ALUE
- RAITIOTIE- JA LINJA-AUTOVÄYLÄN ALUE
- SEKALIIKENNEKAISTA/ -KATU
- RAITIOTIEPYSÄKKI
- LINJA-AUTOPYSÄKKI (paikallisliikenne)
- AJORADAN REUNA (YLEENSÄ REUNAKIVI)
- JALKAKÄYTÄVÄ / PYÖRÄTIE / YHDISTETTY PYÖRÄTIE JA JALKAKÄYTÄVÄ
- KIINTEISTÖN RAJA
- TAMPERE, HERVANNAN KAMPUSALUEEN ASEMAKAAVA-ALUE
- KANGASALA, SAARENMAAN OSAYLEISKAAVAEHDOTUS

Kangasala

Pirkkala

TAMPERE

YLÖJÄRVI

RAMBOLL

wsp

Hankkeen nimi	TAMPEREEN RAITIOTIEN SEUDULLINEN YLEISSUUNNITELMA
Piirustuksen sisältö	ASEMAPIIRUSTUS (LUONNOS)
	SAARENMAA, KAUHAKORVENKADUN (PLV 0 - 1 800) LINJAUSVAIHTOEHTO
Pvm	24.8.2020
Suunn.	Jakob Mirea
Tarkas.	Ville-Mikael Tuominen
	01 SAA A01
Mittakaava	1:2 000

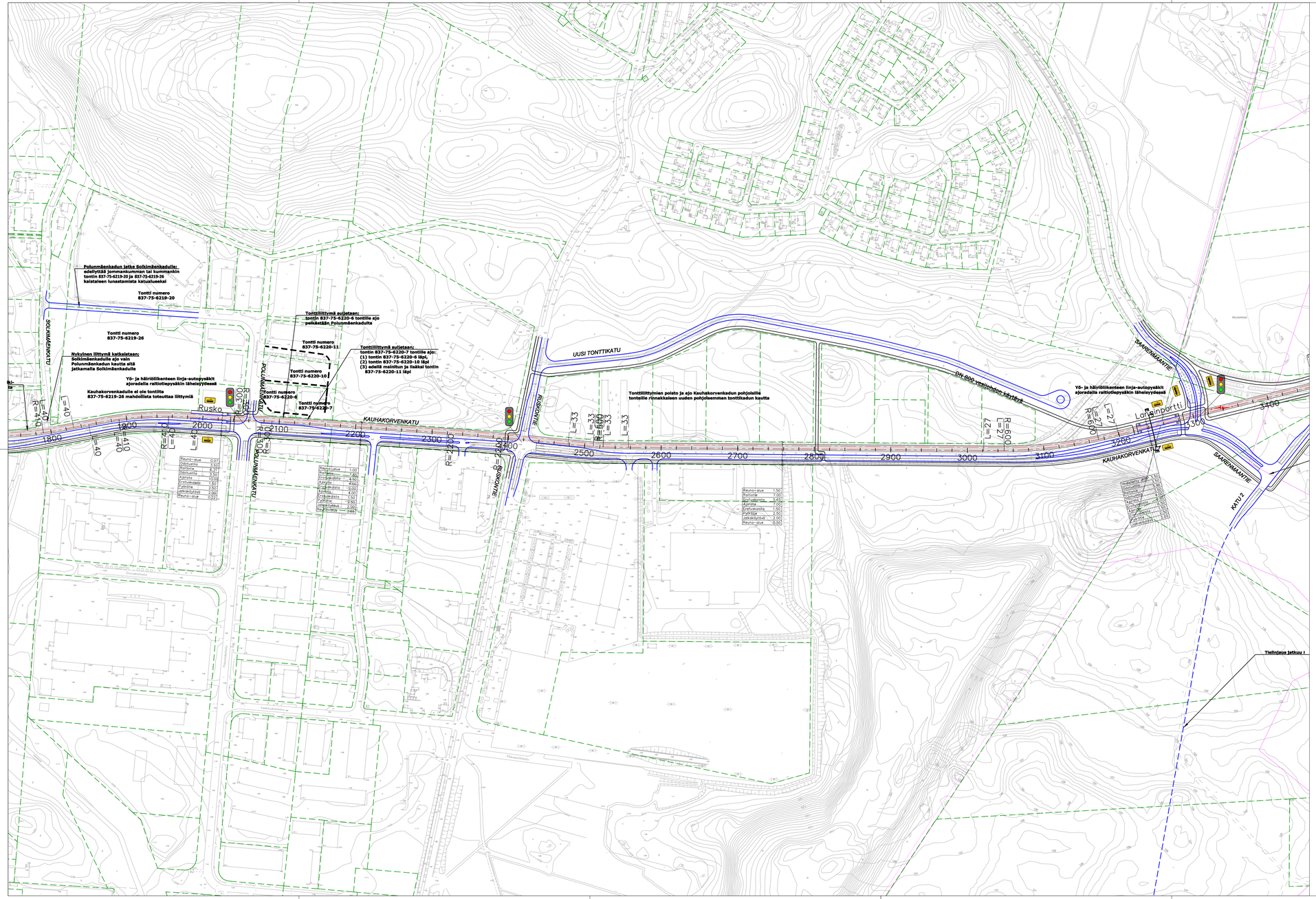

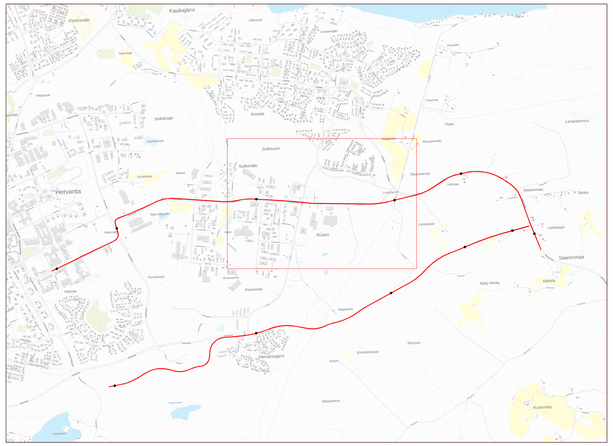

PIIRUSTUSMERKINNÄT

- RAITIOTIE (KAKSIRAITEINEN RATA)
- RAITIOTIEVÄYLÄN ALUE
- RAITIOTIE- JA LINJA-AUTOVÄYLÄN ALUE
- SEKALIIKENNEKAISTA/ -KATU
- RAITIOTIEPYSÄKKI
- LINJA-AUTOPYSÄKKI (paikallisliikenne)
- AJORADAN REUNA (YLEENSÄ REUNAKIVI)
- JALKAKÄYTÄVÄ / PYÖRÄTIE / YHDISTETTY PYÖRÄTIE JA JALKAKÄYTÄVÄ
- KIINTEISTÖN RAJA
- TAMPERE, HERVANNAN KAMPUSALUEEN ASEMAKAAVA-ALUE
- KANGASALA, SAARENMAAN OSAYLEISKAAVAEHDOTUS

Kangasala

Pirkkala

TAMPERE

YLÖJÄRVI

RAMBOLL

wsp

Hankkeen nimi

TAMPEREEN RAITIOTIEN SEUDULLINEN YLEISSUUNNITELMA

Piirustuksen sisältö

ASEMAPIIRUSTUS (LUONNOS)

SAARENMAA, KAUHAKORVENKADUN (PLV 1 800 - 3 400) LINJAUSVAIHTOEHTO

Pvm	Suunn.	
24.8.2020	Jakob Mirea Tilaaja Ville-Mikael Tuominen ja Merja Saarilahti	01 SAA A02

Mittakaava 1:2 000

LIVA-liittymä ratikkaväylän yli (ympärikääntymismahdollisuus) palvelemaan nykyistä maankäyttöä

Y0- ja häiriöliikenteen linja-autopysäkit ajoradalla raitiotiepysäkin läheisyydessä

Y0- ja häiriöliikenteen linja-autopysäkit ajoradalla raitiotiepysäkin läheisyydessä

OYK-alueen katuverkko suunnitellaan erillisenä kokonaisuutena; liittymät suunnitellaan katuverkon edellyttämiin paikkoihin.

Tielinjaus jatkuu Kehätielle

LIVA-liittymä ratikkaväylän yli (ympärikääntymismahdollisuus) palvelemaan nykyistä maankäyttöä

Y0- ja häiriöliikenteen linja-autopysäkit ajoradalla raitiotiepysäkin läheisyydessä

Välimaa

Saarenlinna (1)

Lamminportti

SAARENMAANTIE

KAUHAKORVENKATU

KATU 2

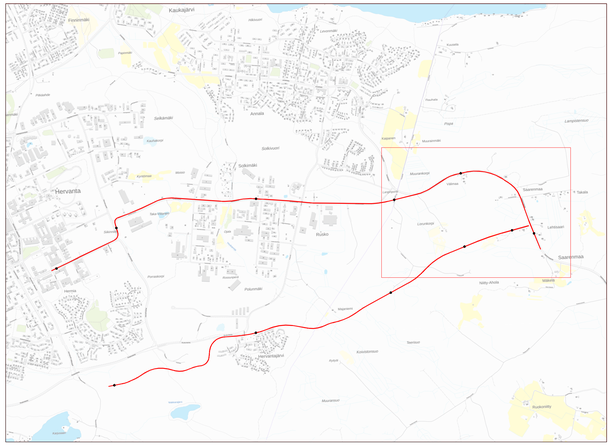

PIIRUSTUSMERKINNÄT

- RAITIOTIE (KAKSIRAITEINEN RATA)
- RAITIOTIEVÄYLÄN ALUE
- RAITIOTIE- JA LINJA-AUTOVÄYLÄN ALUE
- SEKALIIKENNEKAISTA/ -KATU
- RAITIOTIEPYSÄKKI
- LINJA-AUTOPYSÄKKI (paikallisliikenne)
- AJORADAN REUNA (YLEENSÄ REUNAKIVI)
- JALKAKÄYTÄVÄ / PYÖRÄTIE / YHDISTETTY PYÖRÄTIE JA JALKAKÄYTÄVÄ
- KIINTEISTÖN RAJA
- TAMPERE, HERVANNAN KAMPUSALUEEN ASEMAKAAVA-ALUE
- KANGASALA, SAARENMAAN OSAYLEISKAAVAEHDOTUS

Kangasala

Pirkkala

TAMPERE

YLÖJÄRVI

RAMBOLL

wsp

Hankkeen nimi	TAMPEREEN RAITIOTIEN SEUDULLINEN YLEISSUUNNITELMA
Piirustuksen sisältö	ASEMAPIIRUSTUS (LUONNOS)
	SAARENMAA, KAUHAKORVENKADUN (PLV 3 200 - 5 050) LINJAUSVAIHTOEHTO
Pvm 24.8.2020	Suunn. Jakob Mirea; Hyväks. Ville-Mikael Tuominen ja Merja Saarilahti; 01 SAA A03
Mittakaava 1:2 000	

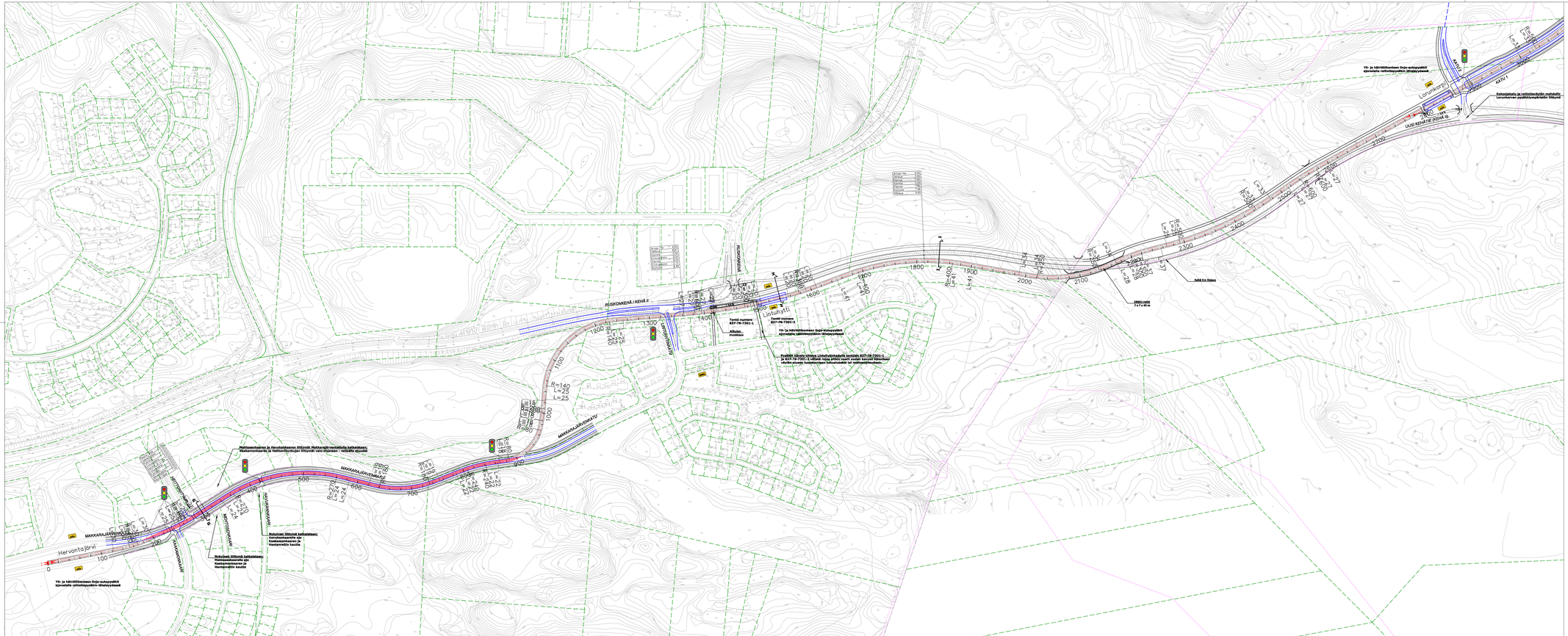
Hervantojärvi
MAKKARAJÄRVENKATU
MAKKARAJÄRVENRATU
MAKKARAJÄRVENKATU
MYTTÖTORPANKATU
MYTTÖTORPANKAARI
MAKKARAJÄRVENRAAR
KAAKONKAARI
RUSKONKEHÄ / KEHÄ II
RUSKONKAARI
Lintuhyttö
Lintuhyttö
UUSI KEHÄTIE (KEHÄ III)
KATU 1
Lohjanharju
Yli- ja häriöliikenteen linja-autopysäkit ajoradalle rakennettaviksi lähiaikoinen
Yli- ja häriöliikenteen linja-autopysäkit ajoradalle rakennettaviksi lähiaikoinen
Yli- ja häriöliikenteen linja-autopysäkit ajoradalle rakennettaviksi lähiaikoinen
Rakennettava ja rakennettavaksi mahdollisesti tarvittava pysäkkisuojapaikka lähiaikoinen
Aihe kts linjaus
Aihe kts linjaus
Aihe kts linjaus

Tielijaus Jetkus Saarenmaantielle
Y- ja Nörröliikenteen linja-autopysäkit ajoradalle reitistöpysäkin lähetysyteen
Y- ja Nörröliikenteen linja-autopysäkit ajoradalle reitistöpysäkin lähetysyteen
Y- ja Nörröliikenteen linja-autopysäkit ajoradalle reitistöpysäkin lähetysyteen
Liittymän reitistöä ylläpidon ja hätäajoneuvojen kerääminen linja-autojen ensipäätöksenmäkeämisteitä. Liittymätyypinä voi olla myös kiertoliittymä. GYK-alueen katuverkko ajoneuvoliikenteen erillisenä kokoojakatuna. Ulkopuoli suunnitellaan katuverkon osalta tämän pelkistän.
Alueeseen Saarenmaalle pääsyreiden kuoelinjojen lauko / käärintäpaikka.
Kaksiajokatu ja reitistöienkyrän mahdollinen rinnakkaiskatu ovat osa GYK-alueen erillisen asuinkatuverkon kokoverkkoa: Lorunkorven pysäkinympäröinti liittymäjärjestelyt on siis käsittävä tarkemmin GYK-alueen jatkosuunnittelussa.
Saarenmaa (2)
KATU I
Niitty-ahde
Lorunkorpi
KATU I
KATU I
UUSI KEHÄTIE (RING III)
Kohd Ei Ohjaa
RAKENNUSRAJA
7 x 7 x 40 m
1900
2000
2100
2200
2300
2400
2500
2600
2700
2800
2900
3000
3100
3200
3300
3400
3500
3600
3700
3800
3900
4000
4100
4200
4300
4400
4500
4600
4700
4800
4900
5000
5100
5200
5300
5400
5500
5600
5700
5800

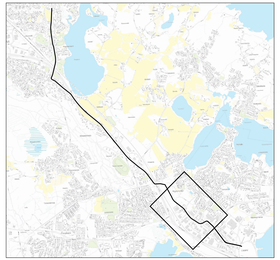

PIIRUSTUSMERKINNÄT

- RAITIOTIE (KAKSIRAITEINEN RATA)
- NURMIRATA
- SEPELIRATA
- RAITIOTIE, ASF.
- RAITIOTIE, KIVEYS
- SEKALIIKENNEKAISTA/ -KATU
- AJORATA, ASF.
- RAITIOTIEPYSÄKKI
- LINJA-AUTOPYSÄKKI
- LINJA-AUTOPYSÄKKI (YÖ- JA HÄIRIÖLIIKENNE)
- NURMI TAI MUU VIHERALUE
- KIVEYSALUE
- JALKAKÄYTÄVÄ / PYÖRÄTIE / YHDISTETTY PYÖRÄTIE JA JALKAKÄYTÄVÄ
- RAITIOTIEPYSÄKIN ODOTUSTILA
- BUSSIPYSÄKIN ODOTUSTILA
- ISTUTETTAVA PUU (VIITTEELLINEN SIJAINTI)
- POLKUPYÖRÄPYSÄKÖINTI
- VAIHDE
- LIITYNTÄPYSÄKÖINTI
- AJORADAN REUNA (YLEENSÄ REUNAKIVI)
- TARKISTETTAVA KATUALUEEN RAJA
- KIINTEISTÖN RAJA
- MUUT SUUNNITELMAT

Hankeosan nimi

TAMPEREEN RAITIOTIEN SEUDULLINEN YLEISSUUNNITELMA

Piirustuksen sisältö

ASEMAPIIRUSTUS

PLV 0 - 1300, Turvesuonkatu

Päivä	Piirtäjä	Pääsuunnittelija	Piirustusnro
12.2.2021	K.Kärvonen,P.Tawast,A.Jokiranta	Ville-Mikael Tuominen	01 YL0 01

Mittakaava 1:1 000

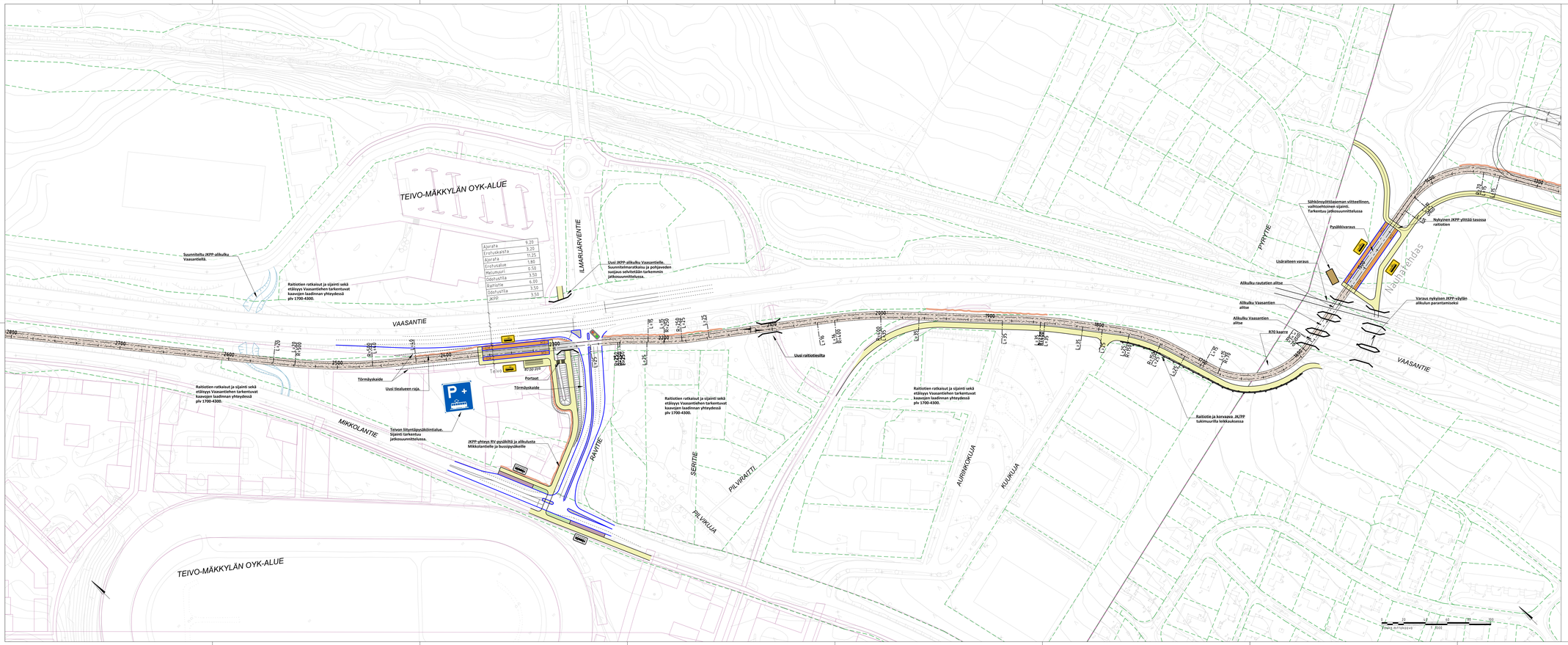

Ajorata	9.20
Erotuskaista	3.20
Ajorata	11.25
Erotuskaista	1.80
Matalakori	0.50
Odotustila	3.50
Raitiotie	6.00
Odotustila	3.50
JKPP	3.50

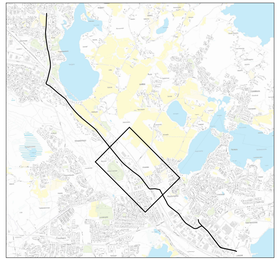

PIIRUSTUSMERKINNÄT

- RAITIOTIE (KAKSIRAITEINEN RATA)
- NURMIRATA
- SEPELIRATA
- RAITIOTIE, ASF.
- RAITIOTIE, KIVEYS
- SEKALIIKENNEKAISTA/ -KATU
- AJORATA, ASF.
- RAITIOTIEPYSÄKKI
- LINJA-AUTOPYSÄKKI
- LINJA-AUTOPYSÄKKI (YÖ- JA HÄIRIÖLIIKENNE)
- NURMI TAI MUU VIHERALUE
- KIVEYSALUE
- JALKAKÄYTÄVÄ / PYÖRÄTIE / YHDISTETTY PYÖRÄTIE JA JALKAKÄYTÄVÄ
- RAITIOTIEPYSÄKIN ODOTUSTILA
- BUSSIPYSÄKIN ODOTUSTILA
- ISTUTETTAVA PUU (VIITTEELLINEN SUUNTI)
- POLKUPYÖRÄPYSÄKÖINTI
- VAIHDE
- LIITYNTÄPYSÄKÖINTI
- AJORADAN REUNA (YLEENSÄ REUNAKIVI)
- TARKISTETTAVA KATUALUEEN RAJA
- KIINTEISTÖN RAJA
- MUUT SUUNNITELMAT
- TEIVO-MÄKKYLÄN OSAYLEISKAAVA-ALUE

Kangasala
Pirkkala
TAMPERE
YLÖJÄRVI
RAMBOLL
wsp

Hankkeen nimi

TAMPEREEN RAITIOTIEN SEUDULLINEN YLEISSUUNNITELMA

Piirustuksen sisältö

ASEMAPIIRUSTUS

PLV 1300 - 2800 Nauhatehdas, Teivo

Pvm 12.2.2021	Laatija K.Karvonen,P.Tawast,A.Jokiranta	Pvm	
	Vide-Mikael Tuominen ja Mari Ruissalo		01 YLÖ 02

1:1 ilm

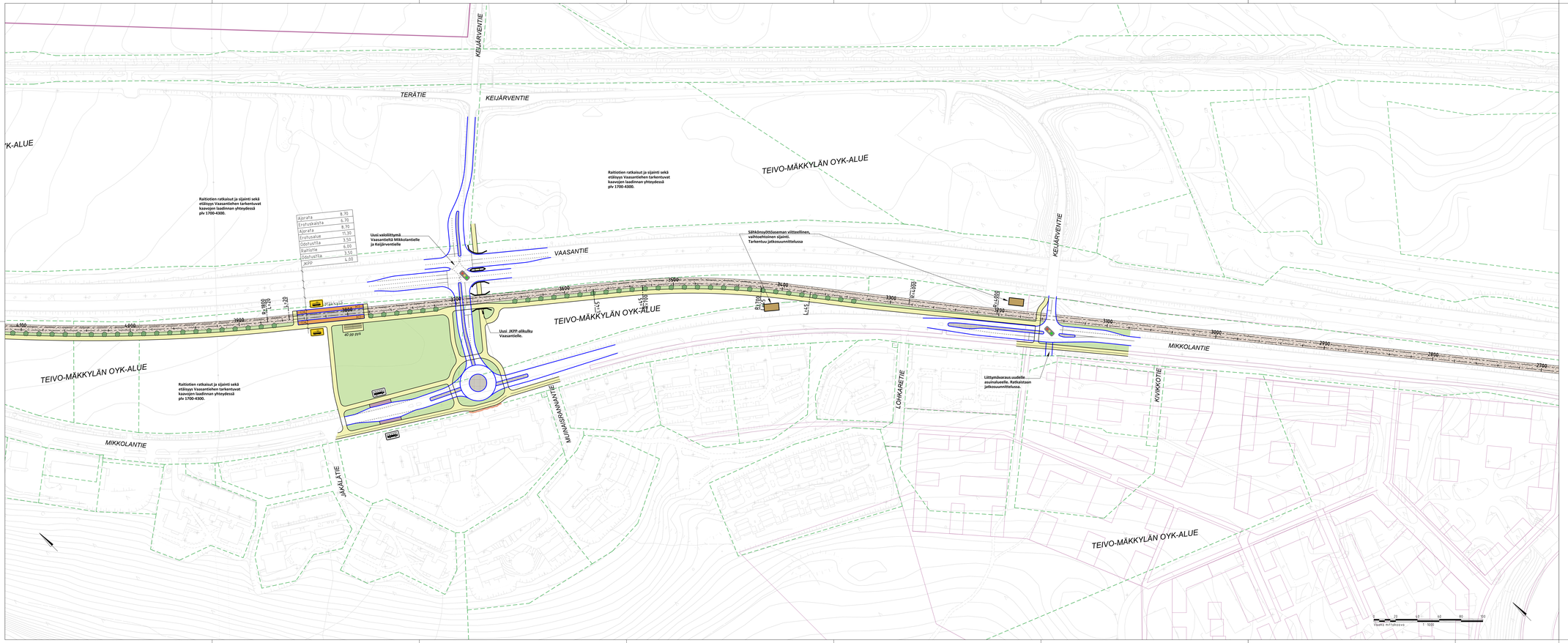

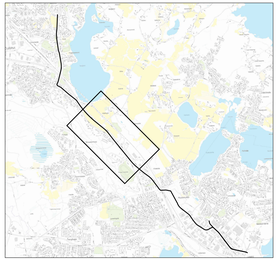

PIIRUSTUSMERKINNÄT

- RAITIOTIE (KAKSIRAITEINEN RATA)
- NURMIRATA
- SEPELIRATA
- RAITIOTIE, ASF.
- RAITIOTIE, KIVEYS
- SEKALIIKENNEKAISTA/ -KATU
- AJORATA, ASF.
- RAITIOTIEPYSÄKKI
- LINJA-AUTOPYSÄKKI
- LINJA-AUTOPYSÄKKI (YÖ- JA HÄIRIÖLIIKENNE)
- NURMI TAI MUU VIHERALUE
- KIVEYSALUE
- JALKAKÄYTÄVÄ / PYÖRÄTIE / YHDISTETTY PYÖRÄTIE JA JALKAKÄYTÄVÄ
- RAITIOTIEPYSÄKIN ODOTUSTILA
- BUSSIPYSÄKIN ODOTUSTILA
- ISTUTETTAVA PUU (VIITTEELLINEN SUAINTI)
- POLKUPYÖRÄPYSÄKÖINTI
- VAIHDE
- LIITYNTÄPYSÄKÖINTI
- AJORADAN REUNA (YLEENSÄ REUNAKIVI)
- TARKISTETTAVA KATUALUEEN RAJA
- KIINTEISTÖN RAJA
- MUUT SUUNNITELMAT
- TEIVO-MÄKKYLÄN OSAYLEISKAAVA-ALUE

Kangasala
Pirkkala
TAMPERE
YLÖJÄRVI
RAMBOLL
wsp

Hankkeen nimi
TAMPEREEN RAITIOTIEN SEUDULLINEN YLEISSUUNNITELMA

Piirustuksen sisältö
ASEMAPIIRUSTUS
PLV 2800 - 4100 Vaasantie, Mäkkylä

Päivä 12.2.2021
Piirt. P.Kärvonen,P.Tawast,A.Jokiranta
Hyv. Mari Ruissalo
Mitk. 1:1 ISO
Piirr.nro 01 YLÖ 03

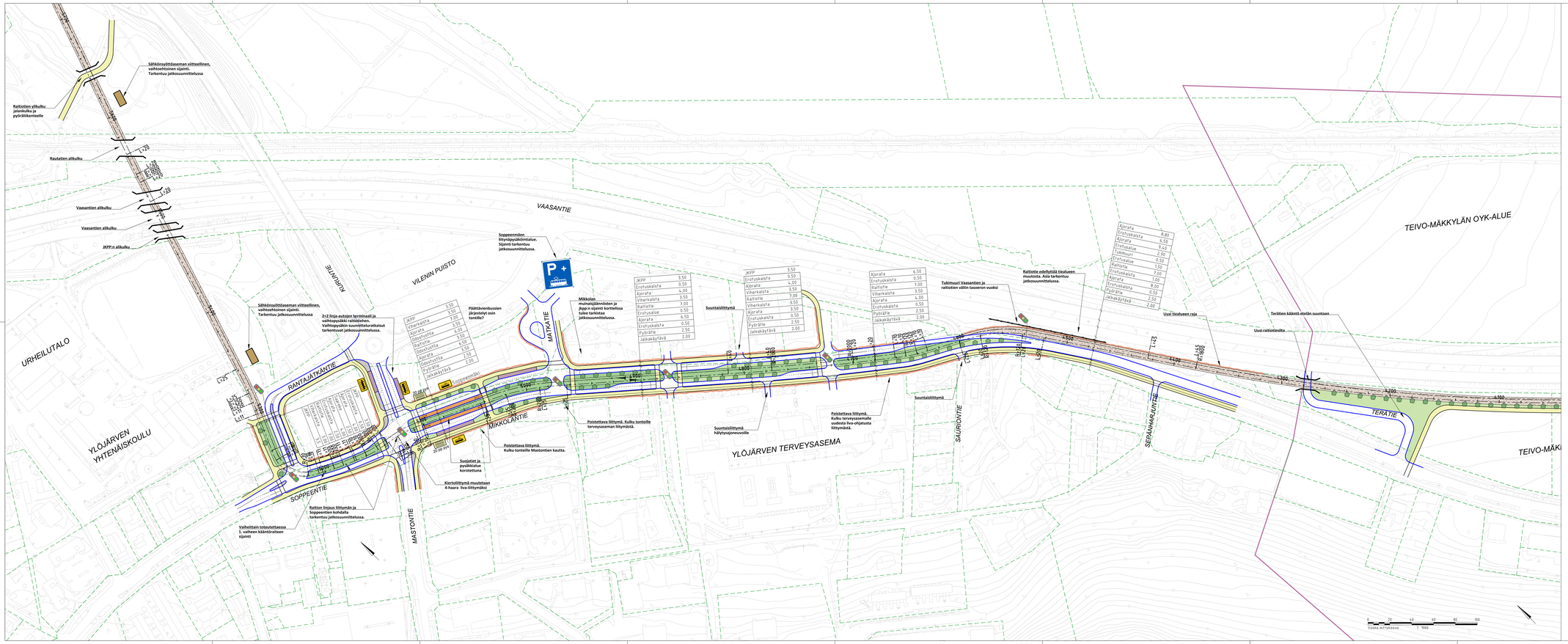

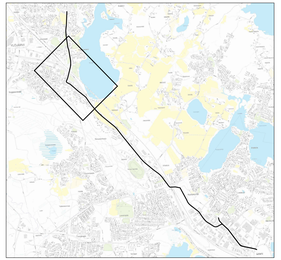

PIIRUSTUSMERKINNÄT

- RAITIOTIE (KAKSIRAITEINEN RATA)
- NURMIRATA
- SEPELIRATA
- RAITIOTIE, ASF.
- RAITIOTIE, KIVEYS
- SEKALIIKENNEKAISTA/ -KATU
- AJORATA, ASF.
- RAITIOTIEPYSÄKKI
- LINJA-AUTOPYSÄKKI
- LINJA-AUTOPYSÄKKI (YÖ- JA HÄIRIÖLIIKENNE)
- NURMI TAI MUU VIHERALUE
- KIVEYSALUE
- JALKAKÄYTTÄVÄ / PYÖRÄTIE / YHDISTETTY PYÖRÄTIE JA JALKAKÄYTÄVÄ
- RAITIOTIEPYSÄKIN ODOTUSTILA
- BUSSIPYSÄKIN ODOTUSTILA
- ISTUTETTAVA PUU (VIITTEELLINEN SUUNTI)
- POLKUPYÖRÄPYSÄKÖINTI
- VAIHDE
- LIITYNTÄPYSÄKÖINTI
- AJORADAN REUNA (YLEENSÄ REUNAKIVI)
- TARKISTETTAVA KATUALUEEN RAJA
- KIINTEISTÖN RAJA
- MUUT SUUNNITELMAT
- TEIVO-MÄKKYLÄN OSAYLEISKAAVA-ALUE

Kangasala
Pirkkala
TAMPERE
YLÖJÄRVI
RAMBOLL
wsp

Hankkeen nimi

TAMPEREEN RAITIOTIEN SEUDULLINEN YLEISSUUNNITELMA

Piirustuksen sisältö

ASEMAPIIRUSTUS

PLV 4100 - 5600 Soppeenmäki

Pvm	Laatija	Hyv.
12.2.2021	P.Kärvonen,P.Tawast,A.Jokiranta	
	Hyv. Matti Ruissalo	01 YLÖ 04

1:1 ISO

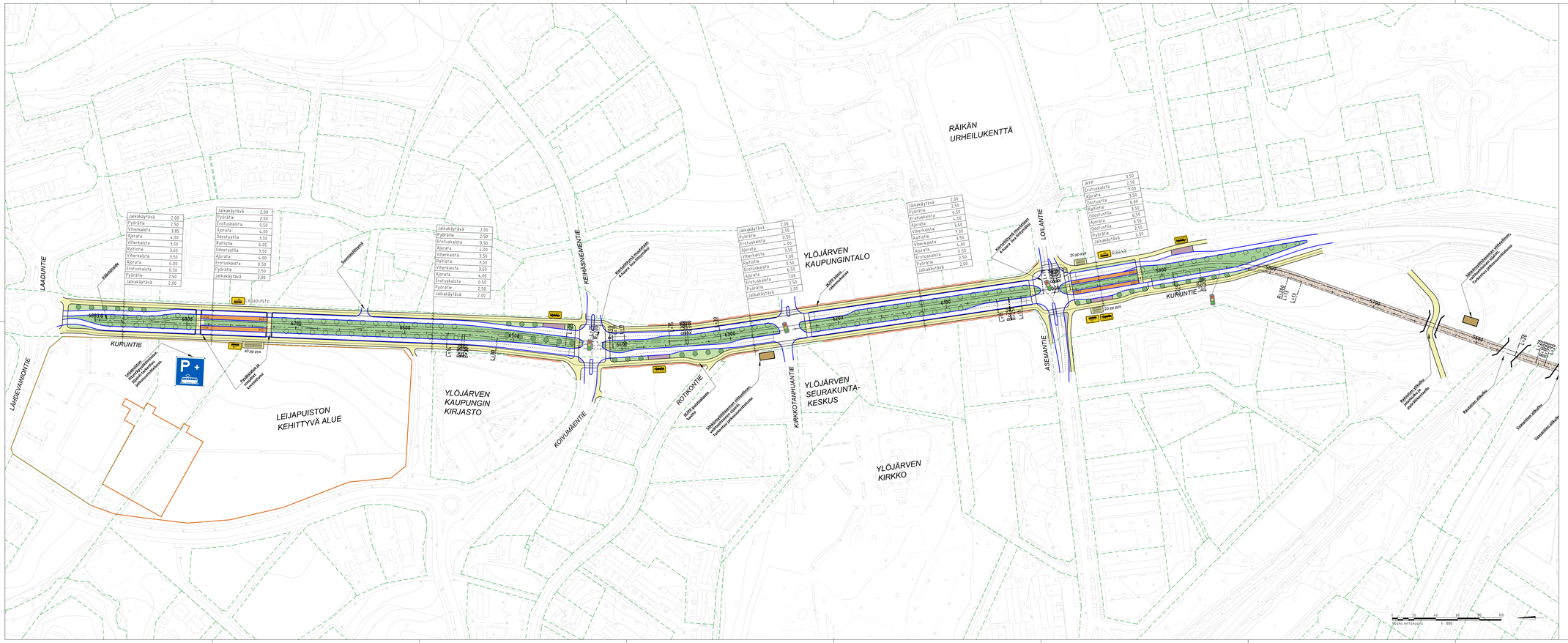
LÄHDEVAINIONTIE
LÄÄDUNTIE
KURUNTIE
LEIJAPUISTON KEHITTYVÄ ALUE
YLÖJÄRVEN KAUPUNGIN KIRJASTO
KOIVUMÄENTIE
KEHÄSNIEMENTIE
ROTIKONTIE
KIRKKOTANHUANTIE
YLÖJÄRVEN SEURAKUNTA-KESKUS
YLÖJÄRVEN KIRKKO
YLÖJÄRVEN KAUPUNGINTALO
RÄIKÄN URHEILUKENTTÄ
LOILANTIE
ASEMANTIE
KURUNTIE
Leijapuisto
Kaukolämpö
Hulevesiviemäri
Kaukolämpö
Sähköverkko
Valaistus
Sähköverkko
Valaistus
Puskuhidas ja kaiteelliset
Kaiteellinen puukaide 4,5mm tiu'ottavaa
Betoni-puukaide kaita
Sähköverkko(maan alla) Valaistus Sähköverkko (ylimaanpäällinen)
Betoni kaide Jalkakäytävä
Kaiteellinen puukaide 4,5mm tiu'ottavaa
Sähköverkko(maan alla) Valaistus Sähköverkko (ylimaanpäällinen)
Kaiteellinen puukaide 4,5mm tiu'ottavaa
Sähköverkko(maan alla) Valaistus Sähköverkko (ylimaanpäällinen)
Kaiteellinen puukaide 4,5mm tiu'ottavaa
Betoni kaide
Betoni kaide
Betoni kaide

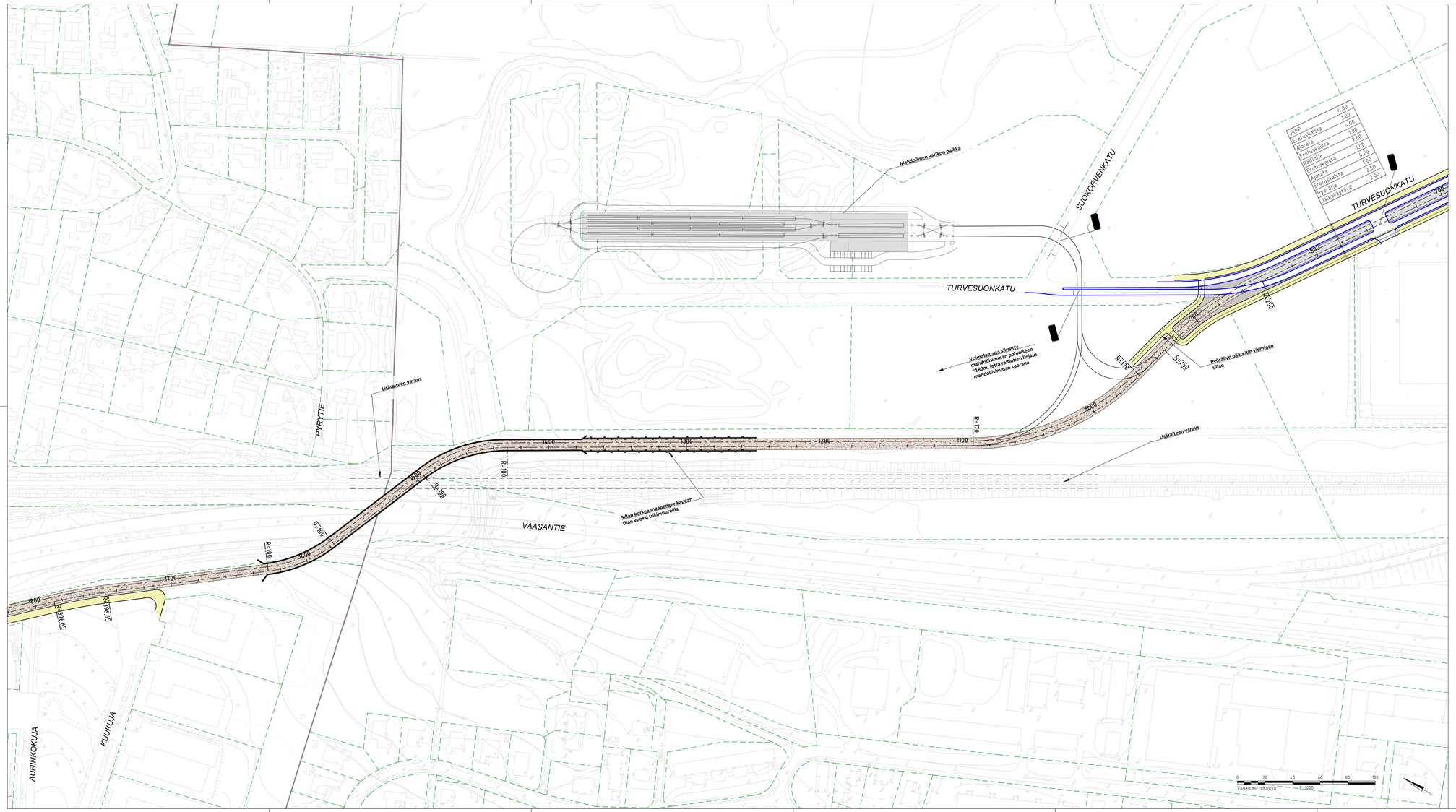

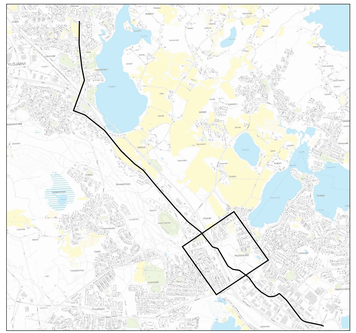

PIIRUSTUSMERKINNÄT

- RAITIOTIE (KAKSIRAITEINEN RATA)
- NURMIRATA
- SEPELIRATA
- RAITIOTIE, ASF.
- RAITIOTIE, KIVEYS
- SEKALIIKENNEKAISTA/ -KATU
- AJORATA, ASF.
- RAITIOTIEPYSÄKKI
- LINJA-AUTOPYSÄKKI
- LINJA-AUTOPYSÄKKI (YÖ- JA HÄIRIÖLIIKENNE)
- NURMI TAI MUU VIHERALUE
- KIVEYSALUE
- JALKAKÄYTÄVÄ / PYÖRÄTIE / YHDISTETTY PYÖRÄTIE JA JALKAKÄYTÄVÄ
- RAITIOTIEPYSÄKIN ODOTUSTILA
- BUSSIPYSÄKIN ODOTUSTILA
- ISTUTETTAVA PUU (VIITTEELLINEN SIJAINTI)
- POLKUPYÖRÄPYSÄKÖINTI
- VAIHDE
- LIITYNTÄPYSÄKÖINTI
- AJORADAN REUNA (YLEENSÄ REUNAKIVI)
- TARKISTETTAVA KATUALUEEN RAJA
- KIINTEISTÖN RAJA
- MUUT SUUNNITELMAT
- LEIJAPUISTON ASEMAKAAVA-ALUEEN RAJAUS

Kangasala
Pirkkala
TAMPERE
YLÖJÄRVI
RAMBOLL
wsp

Hankkeen nimi

TAMPEREEN RAITIOTIEN SEUDULLINEN YLEISSUUNNITELMA

Piirustuksen sisältö

ASEMAPIIRUSTUS

VAIHTOEHTOISET RATKAISUT
Kantatie 65 ja radan ylitysvaihtoehto

Pvm 12.2.2021	Laatija E.Kärvonen,P.Tawast,A.Jokiranta	Pvm	
	Tarkast. Ville-Mikael Tuominen ja Mari Ruissalo		01 YLÖ 06

1:1 000